

Obsah

A1. ÚVOD	2
A2. VYMEDZENIE RIEŠENÉHO ÚZEMIA	4
A3. FYZICKO-GEOGRAFICKÁ POLOHA OBCE.....	5
A4. SOCIO-GEOGRAFICKÁ POLOHA OBCE, SÍDELNÁ ŠTRUKTÚRA ÚZEMIA, ROZVOJOVÉ OSI.....	13
A5. ĽUDSKÉ ZDROJE, TRH PRÁCE.....	16
A6. DOMOVÝ A BYTOVÝ FOND, DOMÁCNOSTI AKO SPOLOČENSKÉ JEDNOTKY.....	29
A7. INFRAŠTRUKTÚRA	36
A8. HOSPODÁRSKO-EKONOMICKÝ POTENCIÁL OBCE	40
A9. OBČIANSKA VYBAVENOSŤ OBCE	47
A10. ŽIVOTNÉ PROSTREDIE A ODPADOVÉ HOSPODÁRSTVO	49
A11. ROZVOJ VIDIEKA	53
A12. FINANCOVANIE OBCE, MAJETKOVÁ A ROZPOČTOVÁ SITUÁCIA OBCE.... 55	
B. SWOT ANALÝZA POTENCIÁLU ROZVOJA OBCE.....	58
C. ROZVOJOVÁ STRATÉGIA OBCE	62
D. AKČNÝ PLÁN OBCE VOJKA NAD DUNAJOM NA OBDOBIE 2008-2013	74
E. INŠTITUCIONÁLNE A ORGANIZAČNÉ ZABEZPEČENIE	115
F. ZÁVER	117
G. PRÍLOHY	118

AI. Úvod

Dokument Program hospodárskeho a sociálneho rozvoja obce Vojka nad Dunajom je základným dokumentom, ktorým sa samospráva obce pri výkone svojej činnosti stará o všestranný rozvoj svojho územia a o potreby svojich obyvateľov.

Cieľom predkladanej práce je zmapovanie sociálno-ekonomickej priestorovej štruktúry obce Vojka nad Dunajom – nachádzajúcej sa na juhozápadnom Slovensku – a na základe výsledkov týchto analýz vytvoriť program hospodárskeho a sociálneho rozvoja daného územia, ktorý bude základným strednodobým programovým dokumentom na podporu regionálneho rozvoja na úrovni obce. Vlastne je to program cielených opatrení na stimuláciu ekonomického a sociálneho rozvoja obce, ktorého cieľom je navrhnúť systematickú a funkčne trvalo udržateľnú rozvojovú stratégiu, zameranú na realizáciu hospodárskeho a sociálneho rozvoja obce pri rešpektovaní globálnych cieľov regionálneho vývoja, resp. štátnej regionálnej politiky.

Vypracovanie tohto dokumentu, Programu hospodárskeho a sociálneho rozvoja obce Vojka nad Dunajom, vyplýva zo zákona č. 503/2001 Z.z. o podpore regionálneho rozvoja. Programom hospodárskeho a sociálneho rozvoja obce Vojka nad Dunajom sa uskutočňuje podpora regionálneho rozvoja na miestnej úrovni s dôrazom na sociálnu, ekonomickú a kultúrnu sféru. Je to program cielených opatrení, navrhnutý pre oživenie sociálneho, ekonomického a kultúrneho rozvoja obce, ktorý na základe výsledkov ročného hodnotenia bude priebežne aktualizovaný a doplňovaný.

Tento programový dokument je previazaný so sektorovými operačnými programami prioritných odvetví rezortov v rámci **Národného strategického referenčného rámca Slovenskej republiky 2007-2013**, ako aj Programom hospodárskeho a sociálneho rozvoja Trnavského samosprávneho kraja, Územným plánom veľkého územného celku Trnavský kraj. Program hospodárskeho a sociálneho rozvoja obce Vojka nad Dunajom bol vypracovaný na základe metodiky, ktorú vydalo Ministerstvo výstavby a regionálneho rozvoja Slovenskej republiky.

Pri vypracovaní programového dokumentu boli zohľadnené priority Národného strategického referenčného rámca Slovenskej republiky 2007-2013, ako aj jeho strategický cieľ: výrazne zvýšiť do roku 2013 konkurencieschopnosť a výkonnosť regiónov a slovenskej ekonomiky a zamestnanosť pri rešpektovaní trvalo udržateľného rozvoja. **Do stratégie rozvoja obce Vojka nad Dunajom taktiež boli zakomponované ciele a priority 4 rozvojových osí Národného strategického plánu rozvoja vidieka SR na programovacie obdobie 2007-2013.**

Strategické priority Programu hospodárskeho a sociálneho rozvoja obce Vojka nad Dunajom vychádzajú z Národného strategického referenčného rámca Slovenskej republiky 2007-2013

Strategická priorita	Cieľ strategickej priority
1. Infraštruktúra a regionálna dostupnosť	Zvýšenie hustoty vybavenia regiónov infraštruktúrou a zvýšenie efektívnosti s ňou súvisiacich verejných služieb
2. Vedomostná ekonomika	Rozvoj zdrojov trvalo udržateľného ekonomického rastu a zvyšovanie konkurencieschopnosti priemyslu a služieb
3. Ľudské zdroje	Zvýšenie zamestnanosti, rast kvality pracovnej sily pre potreby vedomostnej ekonomiky a zvýšenie sociálnej inklúzie rizikových skupín

Na základe východísk stratégie a v nadväznosti na vytýčený strategický cieľ SR rozvojová stratégia obce – vychádzajúc z Národného strategického referenčného rámca Slovenskej republiky 2007-2013 – je postavená na troch strategických prioritách a ich troch cieľoch, ktoré sa budú snažiť prostredníctvom financovania projektov v programovom období 2007-2013 naplniť.

Program hospodárskeho a sociálneho rozvoja obce Vojka nad Dunajom schvaľuje Obecné zastupiteľstvo vo Vojke nad Dunajom. Obecné zastupiteľstvo bude potom aj realizovať vykonateľnosť, kontrolu, monitorovanie a hodnotenie tohto programu.

A2. Vymedzenie riešeného územia

Obec Vojka nad Dunajom sa nachádza v juhozápadnej časti Slovenskej republiky (ďalej SR). Z hľadiska územnosprávneho členenia SR obec Vojka nad Dunajom na úrovni NUTS 3 patrí do Trnavského kraja, na úrovni obvodov/okresov obec Vojka nad Dunajom sa nachádza v obvode/okrese Dunajská Streda.

Základné charakteristiky obce Vojka nad Dunajom

Kód obce	501999
Názov okresu	Dunajská Streda
Názov kraja	Trnavský
Štatút obce	obec
PSČ	930 31
Telefónne smerové číslo	031
Prvá písomná zmienka o obci - rok	1186
Nadmorská výška stredu obce - v m	123
Celková výmera územia obce [m ²]	8 211 618
Hustota obyvateľstva na km ²	52

Prameň: Štatistický úrad SR, 2008

Mapa 1: Poloha obce Vojka nad Dunajom na Slovensku vo vzťahu k hlavnému mestu, krajskému centru a obvodnému/okresnému mestu



A3. Fyzicko-geografická poloha obce

A3.1. Geomorfologia a geologia územia

Územie obce je súčasťou Alpsko-Himalájskej sústavy, v rámci nej je súčasťou podsústavy Panónska panva, provincie Západopanónska panva, subprovincie Malá Dunajská kotlina, oblasti Podunajská nížina a celku Podunajská rovina.

Nadmorská výška k.ú. obce sa pohybuje medzi 121-118 m n.m..

Typ geologického substrátu a typ reliéfu predstavujú prvotný diferenciačný prvok z hľadiska ostatných prírodných zložiek krajiny, ale aj z hľadiska možného využitia človekom. Geologický podklad riešeného územia je tvorený kvartérnymi holocénnymi nivnými sedimentmi. Základnými kvartérnymi útvarmi k.ú. obce sú fluvialno-nivné sedimenty v nížinách (holocén).

Na základe typologického členenia reliéfu ide o reliéf rovín a nív. Na základe exogénnych procesov celé riešené územie je akumuláčnym reliéfom a reliéfom s nepatrným uplatnením litológie, kde sa vyskytuje tento typ reliéfu: fluvialny reliéf – fluvialna rovina.

Z hľadiska hydrogeologického podklad riešeného územia tvoria kvartérne piesky a štrky nívnych území - priepustnosť zvodnených vrstiev je pórová – veľmi dobrá až dobrá.

Typ podzemnej vody: 70% podzemnej vody je doplňovaná z riek a ich prítokov.

Z hľadiska seizmických pomerov sa územie obce zaraďuje medzi menej aktívne oblasti v rámci Slovenska.

A3.2. Klimatické podmienky územia

Na základe klimatickogeografických typov Slovenska študované územie leží v suchej až mierne suchej oblasti teplej a prevažne teplej nížinnej klímy s miernou inverziou teplôt. Suma teplôt 10°C a viac za jeden rok je 3000-3200.

Priemerná ročná teplota vzduchu v obci je 9,9 °C. Najchladnejší je mesiac január, kedy priemerná mesačná teplota vzduchu dosahuje hodnoty -2,1 °C. Najteplejší je mesiac júl s priemernou mesačnou teplotou 20,5 °C.

Tab. 1: Priemerné mesačné a ročné teploty vzduchu (v °C)

Mesiac	I.	II.	III.	IV.	V.	VI.	VII.	VIII.	IX.	X.	XI.	XII.	Rok	Amplitúda
Teplota (°C)	-2,	-0,2	4,6	10,5	15,4	19	20,5	19,6	15,7	10	5	0,6	9,9	22,6

Prameň: Lukniš a kol. (1972)

Záujmové územie nie je len našou najteplejšou oblasťou, ale patrí aj medzi najsuchšie oblasti Slovenska (oblasť je chránená pred západnými vetrami predhorím Álp a Malými Karpatmi), priemerný ročný úhrn zrážok je 550-600 mm. Najviac zrážok padne v mesiacoch máj, jún a júl – priemerne za mesiac 59,3 mm zrážok.

Tab. 2: Priemerný počet dní so zrážkami 1,0 mm a viac

Mesiac	I.	II.	III.	IV.	V.	VI.	VII.	VIII.	IX.	X.	XI.	XII.	Rok
Priemerný počet dní	6,9	6,9	6,8	6,7	8,1	7,6	7,3	6,9	4,9	7,0	8,8	8,5	86,4

Prameň: Lukniš a kol. (1972)

Tab. 3: Priemerné mesačné a ročné úhrny zrážok (v mm)

Mesiac	I.	II.	III.	IV.	V.	VI.	VII.	VIII.	IX.	X.	XI.	XII.	Rok
Zrážky (mm)	32	33	37	43	56	62	60	48	42	48	50	44	555

Prameň: Lukniš a kol. (1972)

Časť zrážok v zimnom období padne u nás vo forme snehu, z ktorého sa pri teplotách pod nulou utvorí pokrývka dlhšieho alebo kratšieho trvania podľa priebehu počasia. Výskyt snehu a trvanie snehovej pokrývky na danom území sú z roka na rok veľmi premenlivé v závislosti od rázu zimy. Priemerný dátum prvého dňa so snehovou pokrývkou pripadá na začiatok decembra. Priemerný počet dní so snehovou pokrývkou za rok je 35,0, pričom najviac dní pripadá na mesiace január a február.

Tab. 4: Priemerný počet dní so snehovou pokrývkou

Mesiac	I.	II.	III.	IV.	V.	VI.	VII.	VIII.	IX.	X.	XI.	XII.	Rok
Priemerný počet dní	13,3	11,1	3,6	-	-	-	-	-	-	-	0,4	6,6	35,0

Prameň: Lukniš a kol. (1972)

Z hľadiska veterných pomerov obec leží v jednej z najveternejších oblastí Slovenska. Najväčšie rýchlosti vetra a aj najviac veterných dní sa vyskytuje v zimnom a jarnom období. V chladnom polroku (od októbra do marca) priemerná rýchlosť vetra je 3,1 m/s, kým v teplom polroku (apríl až september) je 2,8 m/s. Prevládajúci smer vetra je SZ (24,5%), výskyt ostatných vetrov je nasledovný: S (17,7%), JV (16,3%), Z (8,5%), V (8,5%), J (6,1%), SV (6%), JZ (4,3%).

A3.3. Pedologické podmienky územia

V k.ú. obce prevládajú piesočnato-hlinité a hlinité pôdne druhy. Pôdy sú bez skeletu až slabo skeletnaté. Potenciálna erózia pôdy je nijaká až nepatrná.

Hlavné pôdne typy v k.ú. obce sú:

- nívne pôdy glejové, sprievodné gleje (na karbonátových a nekarbonátových nívnych sedimentoch),
- černozeme slabo glejové, prevažne karbonátové, sprievodné čiernice a čiernice glejové (na starých fluviaálnych sedimentoch).

Bonita poľnohospodárskych pôd je dobrá – v riešenom území sa nachádzajú veľmi produkčné pôdy.

A3.4. Rastlinstvo, živočíšstvo

Z hľadiska fyto geografického členenia riešené územie patrí do oblasti panónskej flóry (Pannonicum), obvodu eupanónskej xerotermej flóry (Eupannonicum), okresu Podunajská nížina.

Potenciálna prirodzená vegetácia je vegetácia, ktorá by sa za daných klimatických, pôdnych a hydrologických pomerov vyvinula na určitom mieste (biotope), keby vplyv ľudskej činnosti ihneď prestal pôsobiť. Poznanie prirodzenej potenciálnej vegetácie územia je dôležité najmä z hľadiska rekonštrukcie, obnovy a ďalšieho prirodzeného vývoja vegetácie (lesnej aj nelesnej) s cieľom jej priblíženia sa či úplného prinávratenia do prirodzeného stavu, aby sa tak zabezpečila ekologická stabilita územia.

Potenciálnu prirodzenú vegetáciu na väčšine riešeného územia predstavujú:

- vrbovo-topoľové lužné lesy,
- jaseňovo-brestovo-dubové a jelšové lužné lesy.

Vplyvom intenzívneho hospodárenia pôvodná vegetačná pokrývka bola vo väčšej časti odstránená (zachovali sa zvyšky lesov a lesíkov, ktoré umožňujú vytvoriť obraz o ich prirodzenom alebo jemu blízkom zložení - ochrana týchto lesov je veľmi dôležitá, lebo spôsobujú ako ekostabilizačný faktor), na miestach prirodzených kultúr sa nachádzajú najúrodnejšie poľnohospodárske pôdy Slovenska.

Živočíchy tvoria nezastupiteľnú zložku všetkých typov spoločenstiev biosféry. V zložitých potravných reťazcoch rozhodujúcou mierou prispievajú k ekologickej rovnováhe v obehú látok a energie. Čím väčšia je druhová rozmanitosť, tým lepšie podmienky sa vytvárajú pre ďalší rozvoj územia aj v prípade, ak ich chápeme z hľadiska ekologickej stratégie ľudskej spoločnosti. Dnešné rozšírenie a zloženie fauny je výsledkom dlhodobého vývinu.

Z hľadiska živočíšnej regionalizácie Slovenska územie obce patrí do Panónskej oblasti, v rámci ktorej do juhoslovenského obvodu lužného dunajského okrsku.

Na území obce sa z poľovnej (srstnatej i pernatej) zveri vo voľnej prírode nachádzajú všetky významné druhy (srnec, diviak, bažant, jarabica a zajac).

A3.5. Nerastné suroviny

Za nerasty sa podľa zákona č. 44/1988 Zb. o ochrane a využití nerastného bohatstva (banský zákon) považujú tuhé, kvapalné a plynné časti zemskej kôry. Ložiskom nerastov je prírodné nahromadenie nerastov. V riešenom území sa vyskytujú významné zásoby štrkopieskov nadregionálneho významu na báze riečnych náplavov Dunaja.

A3.6. Hydrologické pomery

Územie obce Vojka nad Dunajom patrí do povodia rieky Dunaj. Rieka Dunaj tvorí južnú hranicu riešeného územia.

Cez riešené územie pretečie množstvo ramien Dunaja, z ktorých najvýznamnejšie sú Vojčianske rameno a Šulianske rameno. V 80-tych rokoch pri výstavbe Vodného diela Gabčíkovo na týchto dvoch ramenách ťažbou štrku boli vytvorené dve jazerá: Vojčianske jazero (rozloha vodnej plochy 0,779 km²) a Šulianske jazero (rozloha vodnej plochy 0,741 km²).

K.ú. obce spadá do Chránenej vodohospodárskej oblasti Žitný ostrov.

A3.7. Súčasná krajinná štruktúra

Súčasná krajinná štruktúra je tvorená súborom prvkov, ktoré človek ovplyvnil, čiastočne alebo úplne pozmenil, resp. novovytvoril ako umelé prvky krajiny. Typ súčasnej krajiny je poľnohospodársky, so sústredenými vidieckymi sídlami. Ide o nížinnú rovinnú oráčinovú krajinu.

Tab. 5: Štruktúra využitia zeme (v m²)

Katastrálne územie, obec	C e l k o v á výmera	Poľnohospodárska pôda	L e s n é pozemky	V o d n é plochy	Zastavené p l o c h y a nádvorí	Ostatné plochy
Vojka nad Dunajom	8211618	1470030	3301851	1939537	300121	1200079

Poznámka: Údaje k 3.11.2007
Prameň: VÚGK, 2007

A3.8. Ochrana prírody

Ochranou prírody a krajiny sa rozumie obmedzovanie zásahov, ktoré môžu ohroziť, poškodiť alebo zničiť podmienky a formy života, prírodné dedičstvo, vzhľad krajiny a znížiť jej ekologickú stabilitu, ako i odstraňovanie takýchto zásahov. Cieľom ochrany prírody a krajiny je chrániť prírodu pre optimálne využitie krajiny. Príroda a jej časti v rámci krajiny predstavujú pre život nesmierne dôležitú, až existenčnú zložku životného prostredia. Prírodu a krajinu treba chrániť nielen z hľadiska súčasných životných potrieb, ale aj pre potrebu zachovať ju pre budúce pokolenie ako zdravú.

Územná ochrana

Natura 2000 je názov sústavy chránených území členských krajín Európskej únie a hlavným cieľom jej vytvorenia je zachovanie prírodného dedičstva, ktoré je významné nielen pre príslušný členský štát, ale najmä pre Európsku úniu ako celok. Táto sústava chránených území má zabezpečiť ochranu najvzácnejších a najviac ohrozených druhov voľne rastúcich rastlín, voľne žijúcich živočíchov a prírodných biotopov vyskytujúcich sa na území štátov Európskej únie a prostredníctvom ochrany týchto druhov a biotopov zabezpečiť zachovanie biologickej rôznorodosti v celej Európskej únii. Sústavu NATURA 2000 tvoria dva typy území: chránené vtáčie územia a územia európskeho významu.

Biotopy druhov vtákov európskeho významu a biotopy sťahovavých druhov vtákov možno na účel zabezpečenia ich prežitia a rozmnožovania vyhlásiť za chránené vtáčie územia. Na základe uznesenia vlády SR č. 66 zo dňa 9.7.2003 do riešeného územia zasahuje 1 navrhované chránené vtáčie územie: Chránené vtáčie územie Dunajské luhy.

Tab. 6: Vybrané charakteristiky Chráneného vtáčieho územia Dunajské Luhy

Výmera [ha] :	18 845
Prekryv so sieťou CHÚ :	55 %
V pôsobnosti :	CHKO Dunajské luhy, RSOPK Bratislava
Lokalizácia chráneného územia :	
Kraj :	Nitrianský, Trnavský, Bratislavský
Okres :	Bratislava I, II, IV, V, Dunajská Streda, Komárno, Nové Zámky, Senec

Kataster :	Staré Mesto, Ružinov, Podunajské Biskupce, Nivy, Devín, Karlova Ves, Petržalka, Jarovce, Rusovce, Čunovo, Šamorín, Mliečno, Čilistov, Dobrohošť, Kyselica, Vojka nad Dunajom, Bodíky, Baka, Gabčíkovo, Sap, Medveďov, Kľúčovec, Komárno, Čičov, Iža, Zlatná na Ostrove, Trávník, Nová Stráž, Veľké Kosihy, Klížska Nemá, Moča, Kravany nad Dunajom, Patince, Radvaň nad Dunajom, Kamenica nad Hronom, Chľaba, Mužla, Obid, Štúrovo, Nové Košariská, Kalinkovo, Hamuliakovo
Charakteristika :	Územie reprezentuje hlavný tok rieky Dunaj a jej ľavý breh s lužnými lesmi. Dostatok prirodzených vodných biotopov (riek, močiarov), ale aj umelých vodných nádrží poskytuje dobré predpoklady pre hniezdenie volavky striebristej (<i>Egretta garzetta</i>), bučičiaka močiarného (<i>Ixobrychus minutus</i>), rybára riečného (<i>Sterna hirundo</i>), kačice chrapľavej (<i>Anas querquedula</i>), kalužiaka červenonohého (<i>Tringa totanus</i>). Prítomnosť lesných biotopov, zvlášť vysokokmenných porastov, s výskytom hniezdísk orliaka morského (<i>Haliaeetus albicilla</i>) a haje tmavej (<i>Milvus migrans</i>) ešte viac znásobuje hodnotu chráneného vtáčieho územia.

Prameň: ŠOP SR, 2007

V riešenom území sa nachádza 1 územie zaradené do národného zoznamu území európskeho významu na základe výnosu Ministerstva životného prostredia SR č. 3/2004-5.1 zo dňa 14. júla 2004: Dunajské luhy.

⇒ **Dunajské luhy**

Identifikačný kód: SKUEV0090

Katastrálne územie: Okres Dunajská Streda: Dobrohošť, Gabčíkovo, Baka, Bodíky, Mliečno, Sap, Rohovce, Kyselica, Vojka nad Dunajom

Výmera lokality: 4297,89 ha

Výmedzenie stupňov územnej ochrany podľa parciel a katastrálnych území:

Stupeň ochrany: 2

Katastrálne územie: Baka

Parcely: 1640/1, 1650, 1651/10, 1651/11, 1652/1, 1652/2-časť, 1653-časť, 1654/1-časť, 1654/2, 1783-časť, 1877-časť, 1878, 1879, 1880, 1881, 1882, 1883, 1884/1, 1884/2, 1953, 1968/1, 1973/1, 1977, 1978, 1979, 1980, 2062, 2063, 2071, 2072, 2082, 2090, 2096, 2099, 2102, 2107, 2121, 2130-časť, 2180, 2219, 2220, 2234, 2266/1-časť, 2266/2, 2275/2, 2338, 2421/1, 2421/2, 2494/1, 2494/2, 2496, 2499, 2502, 2506, 2507/1, 2507/2, 2512/10, 2512/11, 2535/1, 2535/2, 2535/3, 2535/4, 2536, 2537, 2538, 2540, 2541, 2542, 2543, 2544/1, 2544/2, 2547, 2548, 2549, 2550/1, 2550/2, 2550/3, 2551/1-časť, 2551/2, 2553/1, 2553/2, 2556, 2559/1, 2559/2, 2560, 2561/3, 2561/4, 2564, 2572, 2575, 2577/1, 2577/2, 2579/1, 2579/2, 2580, 2585, 2586/1, 2586/2, 2599, 2600-časť, 2606, 2611, 2614, 2616, 2619, 2628, 2629, 2630/1, 2630/2, 2631/1, 2631/2, 2633/1, 2633/2, 2633/3

Katastrálne územie: Bodíky

Parcely: 1000/1, 1001, 1002, 1003, 1006, 1007, 1008, 1009/1, 1009/2, 1010/1, 1010/2, 1011, 1012/1, 1012/2, 1013/1-časť, 1013/2, 1014/1, 1014/2, 1014/4, 1014/5, 1014/6, 1014/7, 1014/8, 1014/9, 1016, 1017, 1018, 1022/2, 1022/3, 1022/4, 1022/5, 1023, 1224, 1282/1, 1282/2, 1285, 1288/1-časť, 1288/2-časť, 1288/3, 1288/4, 1288/5, 1288/6, 1288/7, 1288/8, 1289/1, 1289/2, 1294, 1295, 1304/1, 1304/2, 1304/3, 1314, 1315/1, 1315/2, 1315/3, 1316/1, 1316/3, 1317/1, 1317/2, 1317/3, 1317/4, 1317/5, 1318, 1328, 1329/1, 1329/2, 1330, 1331, 1332/1, 1332/2, 1332/3, 1332/4, 1332/5, 1332/6, 1333, 1335, 1351, 1352/1-časť, 1352/2, 1353, 1354, 1355, 1356/1, 1356/2, 1356/3, 1360, 1362/1, 1362/2, 1496/1, 1497/1, 1497/2, 1497/3, 1501/1, 1501/2, 1503, 1504/1, 1504/2, 1506, 1507, 1509, 1512, 1513/1, 1513/2, 1513/3, 1514/1, 1514/2, 1516/1, 1516/2, 1518/1, 1518/2, 1522, 1534, 1537, 1543, 1552/1, 1552/2, 1555, 1557, 1559/1, 1559/2, 1567/1, 1567/2, 1570-časť, 1573/1, 1573/2, 1573/3, 1575, 1578/1, 1578/2, 1578/3, 1578/4, 1578/5, 1583, 1586, 1589, 1600/1, 1600/2, 1600/3, 1600/4, 1600/5, 1600/6, 1600/7, 1600/8, 1600/9, 1601, 1602, 1603, 1607, 1608, 1609, 1610, 1611, 1612, 1613, 1614, 1615, 1616, 1617/1, 1617/2, 1617/3, 1618, 1619, 1620, 1622, 1623/1, 1623/2, 1624, 1625, 1626, 1627, 1628, 1629/10, 1629/11, 1629/12, 1629/13, 1629/14, 1629/15, 1629/16, 1629/17, 1629/18, 1629/19, 1629/20, 1629/21, 1629/22, 1629/23, 1629/24, 1629/25, 1629/26, 1629/27, 1629/28, 1629/29, 1629/30, 1629/31, 1629/32, 1629/33, 1629/34, 1629/35, 1629/36, 1629/37, 1629/38, 1629/39, 1629/40, 1629/41, 1629/42, 1629/43, 1629/44, 1629/45, 1629/46, 1629/47, 1629/48, 1629/49, 1629/50, 1629/51, 1629/52, 1629/53, 1629/54, 1629/55, 1629/56, 1629/57, 1629/58, 1629/59, 1629/60, 1629/61, 1629/62, 1629/63, 1629/64, 1629/65, 1629/66, 1629/67, 1629/68, 1629/69, 1629/70, 1629/71, 1629/72, 1629/73, 1629/74, 1629/75, 1629/76, 1629/77, 1629/78, 1629/79, 1629/80, 1629/81, 1629/82, 1629/83, 1629/84, 1629/85, 1632, 1633, 1634, 1635, 1636, 1637, 1638, 1643, 1644, 1645, 1646, 1647, 1648, 1649, 1650, 1651, 1652, 1653-časť, 1654, 1655, 1657, 1658, 1659, 1660, 1661, 1662, 1664, 1665, 1666,

1667, 1668, 1669, 1670, 1671/1-časť, 1671/2, 1672, 1673, 1674, 1675, 1676, 1677, 1678, 1679, 1680, 1681, 1682, 1683, 1684, 1685, 1686/1, 1686/12, 1686/13, 1686/2, 1686/21, 1686/22, 1686/23, 1686/3, 1686/4, 1686/5, 1686/6, 1707, 1708, 1709, 1710, 1720, 576/2, 720/1, 720/2, 720/3, 720/4, 810/1, 810/2, 810/3, 810/4, 810/5, 810/6, 845/1, 845/2, 845/3, 870, 875/1, 875/10, 875/2, 875/3, 875/4, 875/5, 875/6, 875/7, 875/8, 875/9, 922, 923, 926/1, 926/2, 928, 930/1, 930/2, 930/3, 931/1, 931/10, 931/11, 931/12, 931/13, 931/14, 931/15, 931/16, 931/17, 931/18, 931/19, 931/2, 931/20, 931/21, 931/22, 931/23, 931/24, 931/25, 931/26, 931/27, 931/28, 931/29, 931/3, 931/30, 931/31, 931/32, 931/33, 931/34, 931/35, 931/36, 931/37, 931/38, 931/39, 931/4, 931/40, 931/41, 931/42, 931/43, 931/44, 931/45, 931/46, 931/47, 931/48, 931/49, 931/5, 931/50, 931/51, 931/52, 931/6, 931/7, 931/8, 931/9, 936/1, 936/10, 936/2, 936/3, 936/4, 936/5, 936/7, 936/8, 936/9, 939/1-časť, 939/2, 941, 942, 943, 944/1, 944/2, 945/1, 945/2, 945/3, 946, 947/1, 947/2, 949/1, 949/2, 949/3, 949/4, 950/1, 950/2, 950/3, 950/4, 950/5, 950/6, 952/1, 952/2, 952/3, 952/4, 952/5, 952/6, 952/7, 959/1, 961/1, 961/2, 961/3, 961/4, 961/5, 962, 963/1-časť, 963/2, 964/1-časť, 964/2, 964/3, 964/4, 964/5, 964/6, 964/7, 969/1, 969/2, 970/1, 970/2, 971/1, 971/10, 971/11, 971/2, 971/3, 971/4, 971/5, 971/8, 971/9, 972/10, 972/11, 972/12, 972/13, 972/14, 972/15, 972/16, 972/17, 972/18, 972/19, 972/2, 972/20, 972/21, 972/22, 972/23, 972/3, 972/4, 972/6, 972/7, 972/8, 972/9, 976/1, 976/2, 976/3, 976/4, 994, 995, 996/1, 996/2, 997/1, 997/2, 998, 999

Katastrálne územie: Dobrohošť

Parcely: 353/7, 353/9, 376/1, 376/4, 622/5, 622/6, 622/7, 622/8, 664, 668/1, 668/2, 668/3, 669/1, 669/2, 669/3, 672/1, 672/2, 674/1, 674/2, 675/1, 677/1, 677/2, 679/1, 679/2, 679/3, 680/1, 680/2, 680/3, 680/4, 680/5, 680/6, 680/7, 683, 684/3, 684/4, 684/5, 684/6, 685, 686/4, 690, 693/1, 693/2, 693/3, 694/1, 694/2, 694/3, 694/4, 696/1, 696/2, 696/3, 697-časť, 698, 699/1, 699/10, 699/11, 699/12, 699/13, 699/14, 699/15, 699/16, 699/17, 699/18, 699/19, 699/20, 699/21, 699/22, 699/23, 699/24, 699/25, 699/26, 699/27, 699/28, 699/29, 699/3, 699/30, 699/31, 699/32, 699/33, 699/34, 699/4, 699/5, 699/6, 699/7, 699/8, 699/9, 700/1, 700/2, 700/3, 700/4, 700/5, 700/6, 701

Katastrálne územie: Gabčíkovo

Parcely: 1385, 1386, 1387, 1388/1, 1388/2, 1389, 1390, 1391, 1392, 1393, 1394, 1395, 1396, 1397, 1398, 1399, 1400, 1569, 4535, 4536, 4537/1, 4537/2, 4537/3, 4537/4, 4537/5, 4537/6, 4537/7, 4538, 4539, 4540, 4541, 4542, 4543, 4544, 4545, 4546, 4547, 4548/1, 4548/2, 4549/1, 4549/2, 4549/3, 4550/1, 4550/2, 4551/1, 4551/2, 4552, 4553, 4554, 4555, 4556/1, 4556/4, 4557, 4558, 4559, 4560, 4561/1, 4567/1, 4567/2, 4567/3, 4567/4, 4567/5, 4568, 4569, 4570, 4571, 4572, 4573, 4574/1, 4574/4, 4574/5, 4575, 4576, 4577/1, 4577/10, 4577/11, 4577/12, 4577/13, 4577/14, 4577/15, 4577/16, 4577/17, 4577/18, 4577/19, 4577/2, 4577/21, 4577/22, 4577/23, 4577/24, 4577/25, 4577/26, 4577/27, 4577/28, 4577/29, 4577/3, 4577/30, 4577/31, 4577/32, 4577/33, 4577/34, 4577/35, 4577/36, 4577/37, 4577/38, 4577/39, 4577/4, 4577/40, 4577/41, 4577/42, 4577/43, 4577/44, 4577/5, 4577/6, 4577/7, 4577/8, 4577/9, 4578, 4579, 4580, 4581, 4584, 4585, 4586, 4587, 4588, 4589, 4590, 4591, 4592, 4593, 4594, 4595, 4596/3, 4596/4, 4596/5, 4597, 4598, 4599/1, 4599/2, 4599/3, 4599/4, 4599/5, 4599/6, 4599/7, 4600/1, 4600/2, 4601, 4602, 4603/1, 4603/2, 4604, 4605, 4606, 4607, 4608/1, 4608/10, 4608/2, 4608/3, 4608/4, 4608/5, 4608/6, 4608/7, 4608/8, 4608/9, 4609, 4610, 4611/1, 4611/2, 4612, 508, 509, 510, 511, 512, 513, 514, 515, 516, 517, 518, 53/1, 53/2, 59, 6042, 6053, 6054, 6055/1, 6055/15, 6055/16, 6055/2, 6055/3, 6055/4, 6055/5, 6056, 6057, 6058, 6059, 6071, 6072, 6073, 6074, 6075, 6076, 6077, 6078, 6079, 6080, 6081, 6096, 6097, 6098, 6099/1, 6099/12, 6099/13, 6099/14, 6100/4, 6100/5, 6100/6, 6148, 6149, 6150, 6151, 6152, 6153/5, 6155, 6156, 6159/1, 6160/2, 6161, 6162, 6163/1, 6164, 6173, 6174, 6175, 6176, 6177, 6178, 6179, 6180, 6181, 6182, 6183, 6184, 6185-časť, 6186, 6187, 6188, 6189, 6190, 6191/1, 6191/2, 6192, 6193, 6194, 6195, 6196, 6197-časť, 6198, 6199/2, 6199/3, 6199/4, 6199/5, 6199/6, 6202, 6203, 6204, 6205, 6206, 6207, 6208, 6209, 6210, 6211, 6212, 6213, 6214, 6215, 6216, 6217-časť, 6218, 6219/1, 6219/2, 6220, 6221, 6222, 6223, 6224, 6225, 6226, 6227, 6228, 6229, 6230, 6231, 6232, 64, 68/1, 68/2, 93/1, 93/10, 93/12, 93/13, 93/2, 93/3, 93/4, 93/5, 93/6, 93/7, 93/8, 93/9, 938, 939, 940, 943, 944, 945, 946, 947, 948, 949/1, 949/3, 950, 951, 952, 953, 954, 955, 956/1, 956/2, 956/3, 956/4, 957/1, 957/2, 982, 983, 984, 985, 986, 987

Katastrálne územie: Kyselica

Parcely: 373/1, 374, 378/1, 380, 383, 388, 390, 392, 394, 396, 397, 398, 400-časť, 401-časť, 402, 416/4, 416/5, 417/1, 417/2, 417/3, 417/4

Katastrálne územie: Mliečno

Parcely: 609, 616, 643, 644, 948, 950/1, 950/2, 950/3, 951, 952, 953, 954, 959, 960

Katastrálne územie: Rohovce

Parcely: 860, 861

Katastrálne územie: Sap

Parcely: 1317, 1329, 1487, 1488, 1489, 1490, 1494, 1497, 1498, 1500, 1501, 1502, 1504, 1505, 1506, 1508, 1509, 1513, 1515-časť, 1516, 1517, 1518, 1519, 1520-časť, 1521, 1524, 1527, 1528, 1530-časť, 1531, 1532, 1533-časť, 1538, 1539-časť, 1541, 1542, 1543, 1544, 1545, 1546, 1552, 1553/3, 1582, 1583, 1584, 1585, 1586, 1587, 1590, 1591, 1592, 1593, 1594, 1607, 1615, 1616, 1617, 1618/1, 1618/2, 1619, 1620, 1621, 1626, 1627, 1628, 589, 828

Katastrálne územie: Vojka nad Dunajom

Parcely: 109, 118/1, 118/2, 118/3, 119, 127, 352/3, 353, 354, 355, 362/1, 559/1, 559/2, 559/3, 559/4, 562/4, 562/41, 562/7, 568, 569/1, 569/2, 569/3, 570/1, 570/2, 571/1, 571/2, 572-časť, 573/1-časť, 573/2, 573/3, 575/1, 575/2, 576, 577, 579-časť, 580, 581, 582/1, 582/2, 583/1, 583/2, 584, 585, 586, 587, 588, 589, 590, 591, 592/1,

592/2, 592/3, 593/11, 593/12, 593/13, 593/20, 593/21, 593/22, 593/23, 593/24, 593/25, 593/26, 593/27, 593/28, 593/29, 593/30, 593/31, 593/32, 593/33, 593/34, 593/35, 593/36, 593/5, 593/6, 593/63, 593/64, 593/7, 593/8, 593/9, 596/1, 596/2, 596/3, 596/4, 597/1, 597/2, 597/3, 598/6, 598/7, 599/1, 599/2, 603/1, 603/2, 603/3, 605/1–časť, 605/2, 606/1, 606/2, 606/3, 607, 608, 609/1, 609/2, 610/1–časť, 610/2, 610/3, 660, 661, 662, 663, 664, 665, 666, 667/1, 667/2, 667/3, 667/4, 667/5, 668/1, 668/2, 669/1, 669/10, 669/11, 669/12, 669/13, 669/2, 669/3, 669/4, 669/5, 669/6, 669/7, 669/8, 670/1, 670/2, 670/3, 670/4, 672, 673, 801, 96

Stupeň ochrany: 3

Katastrálne územie: Baka

Parcely: 2603–časť, 2604, 2605

Katastrálne územie: Bodiky

Parcely: 1352/1–časť

Stupeň ochrany: 4

Katastrálne územie: Baka

Parcely: 2598/3, 2600–časť

Stupeň ochrany: 5

Katastrálne územie: Baka

Parcely: 2598/1, 2598/2, 2600–časť, 2603–časť

Katastrálne územie: Bodiky

Parcely: 1342

Časová doba platnosti podmienok ochrany: od 1.1. do 31.12. každého roka

Odôvodnenie návrhu ochrany: Územie je navrhované z dôvodu ochrany biotopov európskeho významu: Prirodzené eutrofné a mezotrofné stojaté vody s vegetáciou plávajúcich a/alebo ponorených cievnatých rastlín typu Magnopotamion alebo Hydrocharition (3150), Lužné dubovo–brestovo–jaseňové lesy okolo nížinných riek (91F0) a Lužné vrbovo–topoľové a jelšové lesy (91E0) a druhov európskeho významu: hlaváč bieloplutvý (*Cottus gobio*), boleň dravý (*Aspius aspius*), hrúz bieloplutvý (*Gobio albipinnatus*), hrúz Kesslerov (*Gobio kessleri*), hrebenačka vysoká (*Gymnocephalus baloni*), hlavátka podunajská (*Hucho hucho*), hrebenačka pásavá (*Gymnocephalus schraetser*), šablľa krivočiara (*Pelecus cultratus*), plž severný (*Cobitis taenia*), býčko (*Proterorhinus marmoratus*), lopatka dúhová (*Rhodeus sericeus amarus*), plotica lesklá (*Rutilus pigus*), plž zlatistý (*Sabanejewia aurata*), kolok vretenovitý (*Zingel streber*), čík európsky (*Misgurnus fossilis*), mlok dunajský (*Triturus dobrogicus*), kunka červenobruchá (*Bombina bombina*), hraboš severský panónsky (*Microtus oeconomus mehelyi*), vydra riečna (*Lutra lutra*) a bobor vodný (*Castor fiber*).

Na území obce Vojka nad Dunajom sa nachádza 1 lokalita s chránenými stromami s názvom: Stromy vo Vojke.

Tab. 7: Vybrané charakteristiky chránených stromov: Stromy vo Vojke

Evidenčné č. štátneho zoznamu:	S 245
Právny predpis:	VZV KÚ v Trnave, 1/1996, 12. 12. 1996
Dôvod ochrany:	Kultúrny, vedecký, ekologický, krajinotvorný a estetický význam.
Význam ochrany:	kultúrny, krajinársky a estetický
Lokalizácia:	
Kraj:	Trnavský
Okres:	Dunajská Streda
Katastrálne územie:	Vojka nad Dunajom
Podrobná lokalizácia výskytu:	križ.ciest na kompu a do Brat.,oproti OcÚ
Druh pozemku:	ostatné plochy
Druh vlastníctva:	nevysporiadané
Počet stromov:	3
V pôsobnosti organizačného útvaru ŠOP SR:	Správa CHKO Dunajské luhy

Ochranné pásmo:		3. stupeň ochrany				
Ev. číslo	Slovenský názov taxónu	Vedecký názov taxónu	Obvod kmeňa [cm]	Výška stromu [m]	Priemer koruny [m]	Vek stromu [rok]
1	platan javorolistý	Platanus hispanica Münchh.	358	23	22	150
2	platan javorolistý	Platanus hispanica Münchh.	254	20	18	150
3	dub letný	Quercus robur L.	343	19	20	150

Prameň: ŠOP SR, SAŽP, 2007
www.enviroportal.sk

Do riešeného územia zasahuje Chránená krajinná oblasť Dunajské luhy, ktorá bola ustanovená vyhláškou MŽP SR č. 81/1998 Z.z. o Chránenej krajinej oblasti Dunajské luhy z 3. marca 1998 s účinnosťou od 1. mája 1998. Chránená krajinná oblasť sa rozprestiera na Podunajskej nížine v geomorfologickom celku Podunajská rovina, vedľa slovenského a slovensko - maďarského úseku Dunaja od Bratislavy až po Veľkolélsky ostrov v okrese Komárno. Pozostáva z piatich samostatných častí. Toto jedinečné územie celé sa nachádza na arecentnom agradačnom vale Dunaja. Systém agradačných valov a akumuláčnych depresí s hustou sieťou riečnych ramien s prevahou sedimentačnej akumulácie vznikol ešte pred zásahmi do prírodného hydrologického režimu Dunaja. V závislosti od hydrologických podmienok pozdĺž Dunaja sa tu na pomerne malom území vyskytujú spoločenstvá lesné, vodné, mokradné, lúčne a psamofilné. Celé územie CHKO je zapísané do Zoznamu mokradí medzinárodného významu (Ramsarská konvencia).

A4. Socio-geografická poloha obce, sídelná štruktúra územia, rozvojové osi

Obec Vojka nad Dunajom sa nachádza v juhozápadnej časti Slovenskej republiky. Z hľadiska územnosprávneho členenia SR obec na úrovni NUTS 3 patrí do Trnavského kraja, na úrovni obvodov/okresov do obvodu/okresu Dunajská Streda (leží v jeho západnej časti).

Obec Vojka nad Dunajom zo severu susedí s obcami Rohovce a Horný Bar, z východnej strany s obcou Bodíky, zo západu s obcou Kyselica, kým z južnej strany hranica k.ú. obce je totožná so štátnou hranicou medzi Slovenskou republikou a Maďarskou republikou.

Rozvojové osi sú súčasťou vyváženej hierarchizovanej sídelnej štruktúry. Podporujú sídelné väzby medzi obcami a rovnovážny sídelný rozvoj vrátane rozvoja vidieka. Vytvárajú podmienky pre dostupnosť k infraštruktúram, zachovanie a rozvoj prírodného a kultúrneho dedičstva a zabezpečujú požiadavky, ktoré sú na sídelnú štruktúru kladené z hľadiska ekonomických, sociálnych a environmentálnych súvislostí. Rozvojové osi tak efektívne plnia požiadavky trvalej udržateľnosti a vytvárania zdravého a environmentálne vhodného obytného i pracovného prostredia.

Obec Vojka nad Dunajom leží v blízkosti žitnoostrovnej rozvojovej osi (Bratislava - Dunajská Streda - Komárno), ktorá je rozvojovou osou druhého stupňa.

Poloha obce Vojka nad Dunajom voči Bratislave – hlavnému mestu SR – je veľmi dobrá, obec Vojka nad Dunajom je vzdialená od mesta Bratislava na 15 km (od centra Bratislavy na 30 km).

Poloha obce Vojka nad Dunajom voči rozvojovému pólu prvého stupňa ako Dunajská Streda (25 tisíc obyvateľov a podľa KURS 2001 je to sídlo nadregionálneho až celoštátneho významu) je dobrá, obec Vojka nad Dunajom je vzdialená od mesta Dunajská Streda na 33 km.

Spoločný vstup Slovenska a Maďarska do EÚ vyvolal otváranie a priechodnosť spoločnej štátnej hranice týchto dvoch krajín, a tým aj vznik nových priestorových väzieb. V nových geopolitických podmienkach rozvoj obce (i jej mikropriestoru) stále silnejšie začínajú ovplyvňovať aj susedné pohraničné priestory Maďarskej republiky (ďalej len MR), hlavne región prihraničného mesta Győr (mesto Győr sa nachádza 40 km južne od obce), kde je zamestnaná časť pracovnej sily riešeného priestoru (hlavne v tamojších priemyselných parkoch). Táto pohraničná poloha spolu s dobrými prírodnými a klimatickými podmienkami vytvárajú perspektívne predpoklady ďalšieho rozvoja obce.

Polícia riešeného územia v euroregionálnych spoluprákach

V posledných rokoch sa veľmi zintenzívnila slovensko-maďarská dvojstranná spolupráca obcí v pohraničných regiónoch, výsledkom ktorých sú mnohé euroregionálne združenia. Obec Vojka nad Dunajom je členom euroregionálneho združenia Euroregión Podunajského Trojspolku, ktorý vznikol v roku 2001 a ktorý je jedným z najdynamickejších

rozmýšľajúcich euroregiónov v slovensko-maďarskom pohraničnom priestore. Reprezentantom Euroregiónu Podunajského Trojospolku na Slovensku je Podunajsko-Dolnovážske regionálne združenie, ktoré sídli v meste Dunajská Streda. Cieľom Podunajsko-Dolnovážskeho regionálneho združenia v rámci Euroregiónu Podunajského Trojospolku je spolupracovať na:

- zvýšenie príťažlivosti regiónu,
- zosúladení rozvoja v oblasti hospodárstva a cudzineckého ruchu,
- rozvíjanie vzťahov v oblasti školstva a vedy,
- zosúladení územného rozvoja,
- spolupráci v oblasti ochrany prírody, životného prostredia a vodných zdrojov, odvrátenia živelných pohrôm,
- zosúladení rozvoja dopravy,
- spolupráci v humanitárnej a sociálnej oblasti,
- zachovaní spoločného kultúrneho dedičstva,
- dosiahnutí úspešnej účasti vo finančných programoch spoločenstva EÚ,
- vytvorenie podmienok výmeny informácií a zabezpečení ich toku,
- vypracovaní návrhov, odporúčaní a koordinácií spoločných projektov a programov.

V živote každého pohraničného regiónu základnú úlohu zohráva úroveň spojitosti s regiónom zo susedného štátu. Najbližšie hraničné priechody medzi Slovenskou republikou a Maďarskou republikou sa nachádzajú 25 km severozápadne od riešeného územia v MČ Bratislava – Rusovce (cestný hraničný priechod) a 33 km juhovýchodne od riešeného územia v obci Medveďov (cestný hraničný priechod).

Okolie obce sa vyznačuje významným rurálnym charakterom. Hustota obyvateľstva mikropriestoru obce – obvodu/okresu Dunajská Streda – je pod celoslovenským priemerom, priemerná hustota obyvateľstva je pod 100 osôb/km².

Ďalší vývoj sídelnej štruktúry záujmového územia je potrebné vnímať v nových súvislostiach. Tieto nespočívajú len v zmenených politických a hospodárskych podmienkach Slovenska, ale predovšetkým v súvislostiach a podmienkach tzv. postindustriálnej etapy vývoja spoločnosti. Podstatou tejto etapy vývoja spoločnosti je jej transformácia zo spoločnosti “industriálnej” na spoločnosť “informačnú”, pre ktorú je determinantom rozvoja transformácia z produkcie hmotných statkov na produkciu duchovných hodnôt. Súčasne s tým sa očakáva v súlade s charakterom postindustriálneho vývoja ďalší rozvoj primárneho a sekundárneho sektora, ktorého ďalší rozvoj tkvie v ekologizácii výroby, spôsobe spracovania a využívania ich produktov.

Pri ďalšom rozvoji obce i jej mikropriestoru sa žiada akceptovať charakteristické znaky vývoja vidieckeho osídlenia a kultúrnej krajiny, a to pri rozvoji sídiel a pri lokalizovaní výrobných a technických diel v krajine, stavieb a areálov, trás dopravy a technickej infraštruktúry a hospodárskej činnosti. To znamená:

- pri novej výstavbe akceptovať a nadväzovať na historicky utvorenú štruktúru osídlenia s cieľom dosiahnuť ich vzájomnú funkčnú a priestorovú previazanosť pri zachovaní identity, špecifčnosti a pod. pôvodného osídlenia,
- rešpektovať kultúrno-historické urbanistické celky a architektonické objekty až areály v širšom zábere než požaduje ochrana pamiatok, tzn. podchytením aj ďalších hodnôt prostredia s cieľom zabezpečiť pre ne potrebnú ochranu,

- rešpektovať potenciál kultúrnych, historických, spoločenských, technických, hospodárskych a ďalších hodnôt charakterizujúcich prostredie, a to v polohe hmotnej aj nehmotnej a vytvárať pre ne vhodné prostredie.

Pre obce nachádzajúce sa v obvode/okrese Dunajská Streda funkciu obvodného/okresného sídla plní mesto Dunajská Streda, čo vymedzuje funkčné väzby obce Vojka nad Dunajom k centru Dunajská Streda.

A5. Ľudské zdroje, trh práce

Obyvateľstvo nemožno považovať za statický element, ale naopak vyznačuje sa silnou dynamikou jeho počtu, štruktúry, priestorového rozloženia a ďalších znakov. Logickým a nevyhnutným dôsledkom transformačných pohybov v politickej a ekonomickej sfére slovenskej spoločnosti po roku 1989 sú aj posuny v demografickom vývoji.

Počet obyvateľov obce Vojka nad Dunajom – bez ohľadu na susednú obec Kyselica, ktorá bola po roku 1941 dlhé roky súčasťou obce Vojka nad Dunajom – do 70-tych rokov 20. stor. sa pohyboval od 628 do 747 osôb, potom v 1980-tych rokoch však nastala významnejšia zmena v demografickom vývoji riešeného územia vplyvom začatia výstavby Vodného diela Gabčíkovo: počet obyvateľov obce klesol o takmer 30% v období 1980-2001. Pri SODB k 26.5.2001 obec mala 432 trvale bývajúcich obyvateľov. V poslednom poldesaťročí obec Vojka nad Dunajom zaznamenala mierny demografický rast. K 1.1.2007 v obci bývalo 444 osôb, čo predstavovalo rast o 12 osôb za 6 rokov.

Tab. 7: Vývoj počtu obyvateľstva obce Vojka n. Dunajom

ROK	Vojka nad Dunajom
1900	664
1910	635
1921	747
1930	628
1950	702
1961	738
1970	742
1980	656
1991	509
2001	432
2002	486
2003	477
2004	435
2005	432
2006	432
2007	444

Poznámka: 1900-2001 údaje zo SODB
2002- 2007 údaje k 1.1.

Prameň: Obecný úrad, SODB 2001, Štatistický úrad SR

Poznámka: PHSR vychádza z počtu obyvateľstva zisteného v SODB 2001.

Predpoklad vývoja obyvateľov obce pre výhľadové obdobie sa vychádza z nasledujúcich cieľov:

- zachovať priaznivú vekovú štruktúru obyvateľstva obce,
- vytvoriť podmienky pre stabilizáciu a postupný nárast počtu obyvateľov obce,
- vytvoriť podmienky pre rozvoj podnikateľských aktivít v obci.

V blízkej budúcnosti vplyvom očakávaného oživenia rozvoja výstavby bytov v obci i jej mikropriestore sa očakáva stabilizácia počtu obyvateľstva.

Tzv. pomer závislosti definovaný ako podiel populácie v poproduktívnom veku k populácii v produktívnom veku je veľmi nevyhovujúci. Ak hodnotíme stav pomocou indexu vitality (index vitality = počet obyvateľov v predproduktívnom veku / počet obyvateľov v poproduktívnom veku x 100), tak jeho hodnota (32,6) svedčí o veľmi silnom starnutí obyvateľstva obce.

Podľa priemerného veku obyvateľstva obec vykazuje horšie hodnoty ako celoštátny priemer, hodnota tohto ukazovateľa svedčí o silnej váhe obyvateľov v produktívnom a poproduktívnom veku: priemerný vek obyvateľstva obce je 44 rokov, kým celoštátny priemer tohto ukazovateľa je 36,1 rokov.

Z hľadiska národnostného zloženia obyvateľstvo obce je heterogénne. Podľa SODB 2001 87,7% obyvateľstva obce sa hlásilo k maďarskej národnosti, kým 11,8% k slovenskej národnosti.

Tab. 8: Bývajúce obyvateľstvo podľa pohlavia a podľa národnosti

Národnosť	Vojska nad Dunajom		
	Muži	Ženy	Spolu
Slovenská	26	25	51
Maďarská	199	180	379
Rómska	1	0	1
Rusínska	-	-	-
Ukrajinská	-	-	-
Česká	0	1	1
Nemecká	-	-	-
Poľská	-	-	-
Chorvátska	-	-	-
Srbská	-	-	-
Ruská	-	-	-
Židovská	-	-	-
Ostatné, nezistené	-	-	-
Spolu	226	206	432

Prameň: ŠÚ SR SODB 2001

Tab. 9: Bývajúce obyvateľstvo podľa pohlavia a náboženského vyznania

Náboženské vyznanie / cirkev	Vojska nad Dunajom		
	Muži	Ženy	Spolu
Rímskokatolícka cirkev	210	196	406
Gréckokatolícka cirkev	-	-	-
Pravoslávna cirkev	-	-	-
Evangelická cirkev augsburského vyznania	2	1	3
Reformovaná kresťanská cirkev	-	-	-
Evangelická cirkev metodistická	-	-	-
Apoštolská cirkev	-	-	-
Starokatolícka cirkev	-	-	-
Bratská jednota baptistov	-	-	-
Cirkev československá husitská	-	-	-
Cirkev adventistov siedmeho dňa	-	-	-
Cirkev bratská	-	-	-
Kresťanské zborov	-	-	-
Židovské náboženské obce	-	-	-
Náboženská spoločnosť Jehovovi svedkovia	3	4	7
Ostatné	-	-	-
Bez vyznania	10	5	15
Nezistené	1	0	1
Spolu	226	206	432

Prameň: ŠÚ SR SODB 2001

Podľa SODB k 26.5.2001 v náboženskej štruktúre obyvateľstva obce dominovali obyvatelia, ktorí sa prihlásili k rímskokatolíckemu náboženskému vyznaniu (tvorili 94,0% obyvateľstva obce). Počet osôb bez náboženského vyznania bol 15.

Ekonomická a sociálna situácia obyvateľov obce sa nevyhnutne odráža na spoločenskom vedomí i správaní. Zmenená životná situácia má vplyv na hodnotenie prebiehajúcich zmien a utvára novú spoločenskú klímu vrátane populačnej.

V období transformácie vzrástli príjmové a sociálne rozdiely - diferencovali sa možnosti získania bytu, objavili sa ohrozenia a obavy zo straty zamestnania, čo v konečnom dôsledku viedlo a vedie k diferencovanému prístupu k takým rozhodnutiam, ako je uzatvorenie manželstva, založenie rodiny a počet detí.

Veľké množstvo rozličných foriem demografickej dynamiky možno rozdeliť do troch kategórií pohybu: prirodzený pohyb obyvateľstva, mechanický pohyb obyvateľstva, sociálno-ekonomický pohyb obyvateľstva.

A5.1. Prirodzený pohyb obyvateľstva

Populácia obce má podpriemernú úroveň pôrodnosti – v období 2000-2006 miera natality bola výrazne pod celoštátnym priemerom – v obci Vojka nad Dunajom natalita sa pohybovala okolo 7,2‰.

V období 2000-2006 miera úmrtnosti v obci bola vysoko nad celoštátnym priemerom – v danom období na 1000 obyvateľov obce pripadalo ročne až 17 zomretých (celoslovenský priemer bol 10 zomretých), t.j. miera mortality bola okolo 17‰. Táto nepriaznivá úmrtnosť je výsledkom vekovej štruktúry obyvateľstva. V úmrtnosti podľa príčin smrti, podobne ako v celej republike, tak aj v mikropriestore obce dominuje úmrtnosť na ochorenia obehovej sústavy, predovšetkým ischemické choroby srdca. V riešenom regióne vysoká je aj úmrtnosť na nádorové ochorenia, na ochorenia dýchacej a tráviacej sústavy, na cievne choroby mozgu.

Tab. 10: Vývoj počtu narodených v obci v období 2000-2006

Obec	2000	2001	2002	2003	2004	2005	2006
Počet narodených v priebehu	3	3	5	0	2	3	6

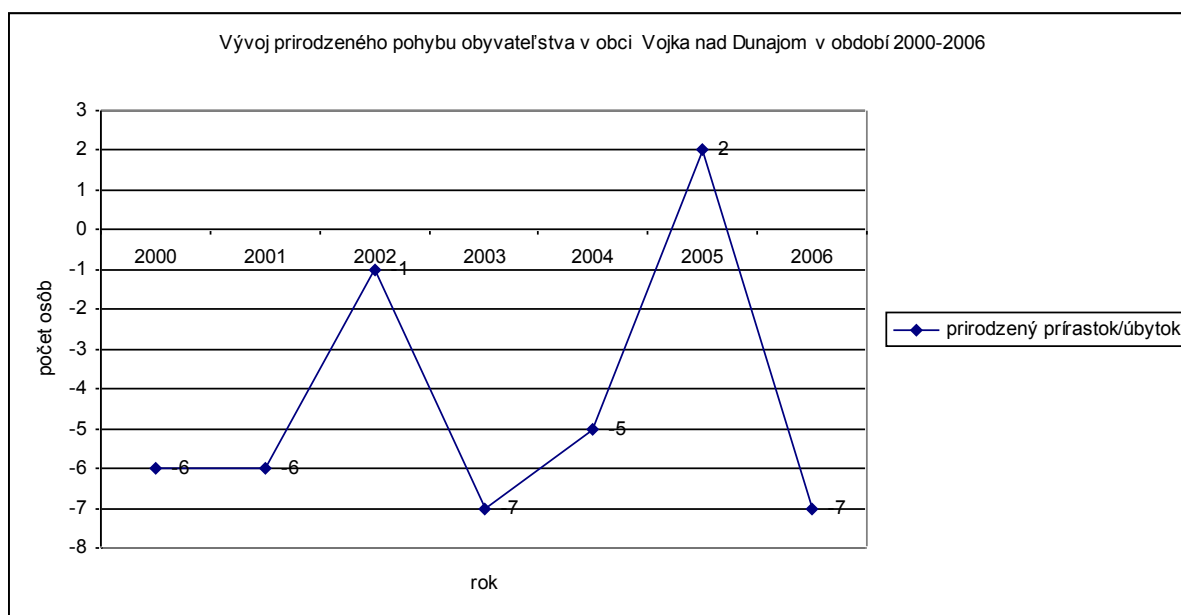
Prameň: Obecný úrad

Tab. 11: Vývoj počtu zomretých v obci v období 2000-2006

Obec	2000	2001	2002	2003	2004	2005	2006
Počet úmrtí v priebehu	9	9	6	7	7	1	13

Prameň: Obecný úrad

Graf 1



Prameň: Obecný úrad

Rozdiel medzi počtom živonarodených a zomretých indikuje veľký prirodzený úbytok obyvateľstva v obci (v období 2000-2006 počet narodených bol 22, kým počet zomretých bol až 52), čo zapríčiňuje viac faktorov, a to predovšetkým zlá veková štruktúra obyvateľstva.

V budúcich 10 rokoch na základe prirodzeného vývoja bez vplyvu migračného salda (kladného alebo záporného) celkový počet obyvateľov obce sa ďalej bude znižovať.

Podiel populácie v predproduktívnom (veková skupina 0-14), produktívnom (muži 15-59, ženy 15-54) a poproduktívnom (muži nad 60, ženy nad 55) veku na celkovej populácii obce je nepriaznivejší ako celoštátny trend.

Nekoordinovaná exploatácia prírodných zdrojov, znečisťovanie ovzdušia, vody a pôdy, dopravná záťaž so všetkými negatívnymi dôsledkami spôsobuje prenikanie cudzorodých látok do prostredia a tým do potravinového reťazca. Nedomyšlené scelovanie pozemkov a nie vždy odborne vyriešené odvodnenie v synergii s vyššie menovanými negatívnymi javmi podmieňujú celkové zhoršenie stavu prostredia, čo má nepriaznivý dopad na genofond rastlín a živočíchov. To všetko prispieva k celkovému zníženiu kvality štruktúry krajiny a ekosystémov a vo svojich dôsledkoch negatívne ovplyvňuje vek a zdravotný stav ľudskej populácie v tomto regióne.

Tab. 13: Bývajúce obyvateľstvo podľa veku

Vek	Vojka nad Dunajom			
	Muži	Ženy	Úhrn	v %
0 - 2	5	1	6	1,4
3 - 4	3	0	3	0,7
5	2	0	2	0,5
6 - 9	6	4	10	2,3
10 - 14	16	7	23	5,3
15	3	0	3	0,7
16 - 17	6	5	11	2,5

18 - 19	8	5	13	3
20 - 24	15	12	27	6,3
25 - 29	25	9	34	7,9
30 - 34	17	13	30	6,9
35 - 39	11	20	31	7,2
40 - 44	15	8	23	5,3
45 - 49	15	17	32	7,4
50 - 54	9	21	30	6,9
55 - 59	19	20	39	9
60 - 64	20	14	34	7,9
65 - 69	13	11	24	5,6
70 - 74	4	18	22	5,1
75 - 79	8	15	23	5,3
80 - 84	2	5	7	1,6
85+	4	1	5	1,2
Nezistený vek	-	-	-	-
Spolu	226	206	432	100

Prameň: ŠÚ SR SODB 2001

Stredná dĺžka života vyjadruje očakávanú dĺžku života pri narodení jedinca pri zohľadnení počtu úmrtí vo všetkých vekových kategóriách. Obec (ako i jej mikropriestor) v porovnaní so SR dosahuje nižšiu strednú dĺžku života aj u mužov aj u žien.

Tab. 14: Stredná dĺžka života pri narodení na rôznych regionálnych úrovniach

Regionálne úrovne	Muži - rok	Ženy - rok
Okres Dunajská Streda	68,19	76,12
SR	68,82	76,79

Prameň: SAŽP, 2003

Poznámka: údaje za roky 1998-2000

Populačný vývoj ovplyvňuje aj ďalší významný demografický ukazovateľ – potratovosť, na ktorom má určitý podiel aj environmentálny aspekt, nakoľko pôsobenie škodlivín v ovzduší, vode a potravinách sa dokázateľne negatívne prejavuje najmä u tehotných žien. Index potratovosti v mikropriestore obce (v obvode/okrese Dunajská Streda) je vyšší než celoštátny priemer. Počet živonarodených s vrodenou chybou v záujmovom regióne je pod celoštátnym priemerom.

Tab. 15: Prehľad vybraných ukazovateľov zdravotného stavu obyvateľstva

Región	Index potratovosti (na 100 narodených)	Živonarodení s vrodenou chybou na 10000 živonarodených	Počet prípadov pracovnej neschopnosti na 100 zamestnancov
Okres Dun. Streda	55,8	146,1	64,20
Slovensko	43,4	277,1	61,75

Prameň: HEALTH STATISTICS YEARBOOK OF THE SLOVAK REPUBLIC 2002

Tab. 16: Prehľad vybraných ukazovateľov vekovej štruktúry obyvateľstva (%)

Podiel obyvateľstva:	Vojka nad Dunajom			Slovensko		
	Muži	Ženy	Spolu	Muži	Ženy	Spolu
0 - 5	4,4	0,5	2,5	6,6	5,9	6,3
6 - 14	9,7	5,3	7,6	13,3	12	12,6
Produktívny	63,3	53,4	58,6	66,7	58,1	62,3

Poproduktívny	22,6	40,8	31,3	12,5	23,1	18,0
Priemerný vek	40,1	48,4	44	34,5	37,6	36,1

Prameň: ŠÚ SR SODB 2001

A5.2. Mechanický pohyb obyvateľstva

Priestorová a sociálna mobilita obyvateľstva navzájom od seba závisia. Zmena sociálnej štruktúry vyvoláva priestorové pohyby obyvateľstva. Rozvoj priemyslu a terciárnych aktivít a ich lokalizácia predovšetkým v mestských sídlach vyvolali rozsiahle presuny obyvateľstva do miest – migrácia občanov obce v podstate odráža rozdiely medzi okolitými sídlami v sociálnych a ekonomických podmienkach života ľudí.

Z priestorového hodnotenia dochádzky do zamestnania rozhodujúca zložka pracovnej sily je zamestnaná v Dunajskej Strede. Podľa SODB 2001 109 osôb, t.j. 55% ekonomicky aktívnych obyvateľov obce malo svoje pracovisko v inej obci. V členení podľa pohlavia bola dochádzka žien do zamestnania mimo obce nižšia ako mužov, čo je spôsobené hlavne tým, že ženy vzhľadom na svoje materské povinnosti sú menej mobilné. V odvetvovej štruktúre hospodárstva najvyšší odchod za prácou majú priemyselná výroba a služby. Najnižší odchod za prácou je v poľnohospodárstve.

Migrácia obyvateľstva je taký pohyb obyvateľstva, ktorý sa viaže na zmenu trvalého bydliska. Pri tomto pohybe vznikajú významné zmeny v priestorovom rozmiestnení pracovnej sily. Tá je však do značnej miery ovplyvňovaná predovšetkým možnosťou získania bývania a zamestnania. 69,7% obyvateľov obce sa narodilo v obci súčasného bydliska, čo svedčí o tom, že podiel ľudí prisťahovaných do obce je výrazný.

V období 2000-2006 do obce sa prisťahovalo 62 osôb, pričom v tom istom období z obce sa odsťahovalo len 39 osôb. Tieto údaje svedčia o veľkom migračnom prírastku obyvateľstva. V najbližších rokoch prvoradou úlohou bude ďalšia podpora migračného prírastku obyvateľstva obce.

Tab. 17: Vývoj počtu odsťahovaných z obce v období 2000-2006

Obec	2000	2001	2002	2003	2004	2005	2006
Počet odhlásených v priebehu	11	6	9	2	1	4	6

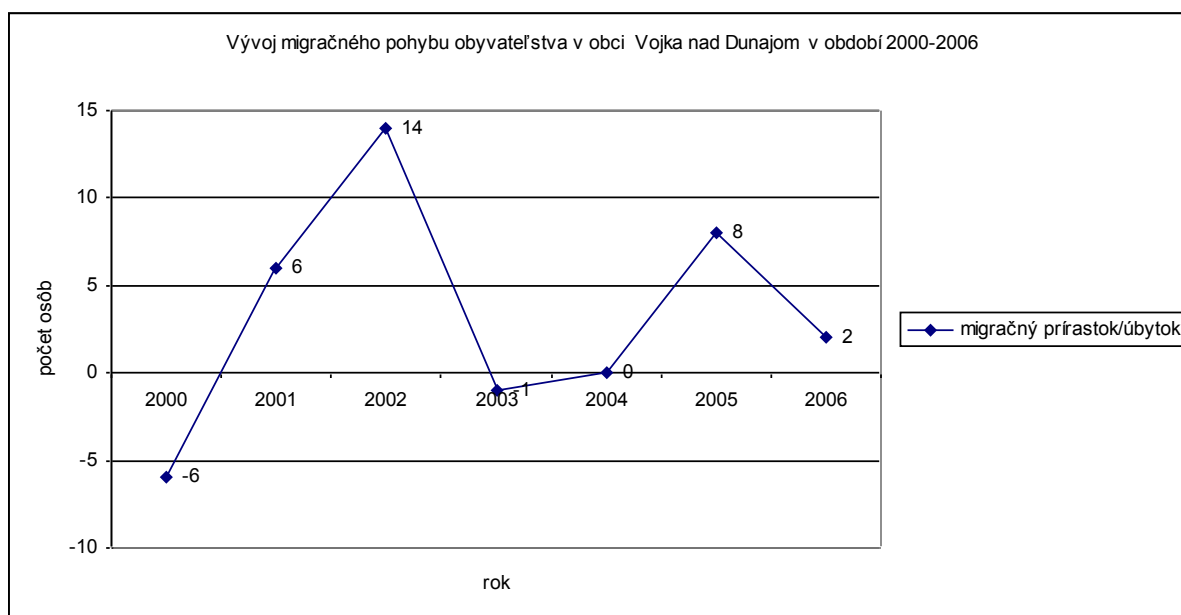
Prameň: Obecný úrad

Tab. 18: Vývoj počtu prisťahovaných do obce v období 2000-2006

Obec	2000	2001	2002	2003	2004	2005	2006
Počet prisťahovaných v priebehu	5	12	23	1	1	12	8

Prameň: Obecný úrad

Graf 2



Prameň: Obecný úrad

Tab. 19: Bývajúce obyvateľstvo podľa miesta narodenia

Obec	Pohlavie	Úhrn obyvateľov	Narodení v obci súčasného bydliska	
			spolu	v %
Vojka nad Dunajom	muži	226	176	77,9
	ženy	206	125	60,7
	spolu	432	301	69,7

Prameň: ŠÚ SR SODB 2001

A5.3. Sociálno-ekonomický pohyb obyvateľstva

Táto mobilita zahŕňa presuny obyvateľstva medzi jednotlivými sociálnymi skupinami. Výsledkom tohto pohybu sú zmeny v štruktúre obyvateľstva podľa ekonomických a kultúrnych znakov.

Tab. 20: Bývajúce obyvateľstvo podľa stupňa ekonomickej aktivity, podľa pohlavia I.

Obec	Pohlavie	Osoby ekonomicke aktívne						Nepracujúci dôchodcovia	Ostatní nezávislí
		spolu	v %	z toho					
				n materskej	pracujúci dôchodcovia	vypomáhajúci	nezamestnaní		
Vojka nad Dunajom	muži	119	52,	0	2	0	24	56	1
	ženy	90	43,	6	0	0	14	88	0
	spolu	209	48,	6	2	0	38	144	1

Prameň: ŠÚ SR SODB 2001

Miera ekonomickej aktivity obyvateľov obce je 48,4% (celoštatny priemer je 48,2%). V čase SODB 2001 v obci bolo 38 nezamestnaných, čo predstavovalo až 18,2% ekonomicky aktívnych osôb. V období 2001-2006 počet nezamestnaných výrazne klesol, v súčasnosti miera evidovanej nezamestnanosti je na relatívne nízkej úrovni okolo 4%. 33,3% obyvateľstva obce je nepracujúcim dôchodcom.

Tab. 21: Bývajúce obyvateľstvo podľa stupňa ekonomickej aktivity, podľa pohlavia II.

Obec	Pohlavie	Deti a žiaci ZŠ	Žiaci a študenti			
			spolu	v tom		
				z učilíšť (SOU)	zo stredných škôl	z vysokých škôl
Vojka nad Dunajom	muži	35	9	5	3	1
	ženy	12	8	4	1	3
	spolu	47	17	9	4	4

Prameň: ŠÚ SR SODB 2001

V čase SODB 2001 v obci bolo 47 detí a žiakov ZŠ a 17 študentov na stredných a vysokých školách. Podiel vysokoškolákov na celkovom počte obyvateľstva bol pod celoštátnym priemerom: len 0,9% obyvateľstva obce navštevovalo vysokú školu (celoslovenský priemer bol 1,9%).

Tab. 22: Bývajúce obyvateľstvo ekonomicky aktívne podľa pohlavia, dochádzky do zamestnania a podľa odvetvia hospodárstva

Odvetvie hospodárstva	Ekonomicky aktívne osoby			
	muži	ženy	spolu	z toho odchádza do zamestnania
Poľnohospodárstvo, poľovníctvo a súvisiace služby	10	3	13	8
Lesníctvo, ťažba dreva a pridružené služby	-	-	-	-
Rybolov, chov rýb	-	-	-	-
Ťažba nerastných surovín	-	-	-	-
Priemyselná výroba	21	12	33	28
Výroba a rozvod elektriny, plynu a vody	11	3	14	8
Stavebníctvo	15	1	16	10
Veľkoobchod a maloobchod, oprava motorových vozidiel, motocyklov a spotrebného tovaru	5	14	19	14
Hotely a reštaurácie	6	8	14	7
Doprava, skladovanie a spoje	7	7	14	7
Peňažníctvo a poisťovníctvo	1	3	4	3
Nehnutelnosti, prenajímanie a obchodné služby, výskum a vývoj	4	3	7	5
Verejná správa a obrana, povinné sociálne zabezpečenie	12	7	19	8
Školstvo	2	9	11	3
Zdravotníctvo a sociálna starostlivosť	3	11	14	7
Ostatné verejné, sociálne a osobné služby	1	1	2	2
Súkromné domácnosti s domácim personálom	-	-	-	-
Exteritoriálne organizácie a združenia	-	-	-	-

EA bez udania odvetví	21	8	29	5
Spolu	119	90	209	115

Prameň: ŠÚ SR SODB 2001

Za posledných 10 rokov došlo k úbytku pracovných príležitostí v mnohých sektoroch hospodárstva mikroregiónu obce, v najväčšej miere v nosných výrobných odvetviach riešeného územia – v pôdohospodárstve a priemysle. Súčasnú zamestnanosť v obci (i jej mikropriestore) okrem kvalitných agroprodukcčných prírodných podmienok ovplyvňuje najmä proces privatizácie hospodárstva, stav a rozvoj malého a stredného podnikania.

Základom hospodárskej aktivity a zdrojom obživy tunajšieho obyvateľstva bola od najstarších čias poľnohospodárska výroba, ktorá sa realizovala vo veľmi priaznivých prírodných podmienkach. V dôsledku reštrukturalizácie hospodárstva v minulom desaťročí výrazne klesol počet pracovníkov v tomto odvetví, v čase SODB 2001 už len 13 osôb pracovalo v primárnom sektore, t.j. 6,2% ekonomicky aktívneho obyvateľstva pracovalo v poľnohospodárstve a súvisiacich službách (celkový počet EA k SODB 2001 bol 209). Priemyselná výroba bezprostredného okolia obce zažila veľmi ťažké chvíle v období transformácie - tvorba nových pracovných miest v tomto odvetví v obvode/okrese Dunajská Streda je stále ešte nízka.

Tab. 23: Bývajúce obyvateľstvo podľa pohlavia a podľa najvyššieho skončeného stupňa školského vzdelania

Najvyšší skončený stupeň školského vzdelania	Muži	Ženy	Spolu
Základné	67	110	177
Učňovské (bez maturity)	93	32	125
Stredné odborné (bez maturity)	-	-	-
Úplné stredné učňovské (s maturitou)	10	5	15
Úplné stredné odborné (s maturitou)	12	22	34
Úplné stredné všeobecné	3	23	26
Vyššie	-	-	-
Vysokoškolské bakalárske	-	-	-
Vysokoškolské magisterské, inžinierske, doktorské	5	2	7
Vysokoškolské doktorandské	2	0	2
Vysokoškolské spolu	7	2	9
Vysokoškolské podľa zamerania			
- univerzitné	2	1	3
- technické	4	1	5
- ekonomické	-	-	-
- poľnohospodárske	1	0	1
- ostatné	-	-	-
Ostatní bez udania školského vzdelania	-	-	-
Ostatní bez školského vzdelania	-	-	-
Deti do 16 rokov	34	12	46
Úhrn	226	206	432

Prameň: ŠÚ SR SODB 2001

Školské vzdelanie je výrazom kultúrnej vyspelosti každej spoločnosti. Je jedným z činiteľov ovplyvňujúcich životnú úroveň a podmieňujúcich úspešný rozvoj národného hospodárstva vo všetkých jeho oblastiach.

Z hľadiska vzdelanosti obyvateľstva obec (ako aj celý obvod/okres Dunajská Streda) vykazuje veľmi nízku vzdelanostnú úroveň. Nízka vzdelanostná úroveň obyvateľstva je dôsledkom viacerých faktorov: malá mobilita obyvateľstva obce vplyvom jazykovej bariéry (tak v súčasnosti, ako aj v minulosti – jazyková uzavretosť komunity je typickou črtou záujmového územia), rurálny charakter územia (čo sa všeobecne vyznačuje podpriemernou vzdelanostnou štruktúrou, študovanie nie je rodinným príkladom), neúplný školský systém pre obyvateľov maďarskej národnosti, nepriaznivá veková štruktúra obyvateľstva obce (vysoký podiel osôb v poproduktívnom veku, ktorí majú väčšinou len základné vzdelanie).

V štruktúre školského vzdelania na úrovni obce a Slovenska sú extrémne veľké rozdiely. Index vzdelanosti obyvateľov obce Vojka nad Dunajom nedosahuje ani polovicu celoštátneho priemeru.

Potreby našej ekonomiky a štruktúrne zmeny v technike, technológii a medzi odvetviami vyvolali analogické zmeny v sociálnej štruktúre ekonomicky aktívneho obyvateľstva.

V období 1997-2005 vzrástol podiel podnikateľov, avšak sa znížil podiel družstevných poľnohospodárov. Podnikateľská aktivita v obci (ako aj v jej mikropriestore) je na relatívne dobrej úrovni – 5,3% ekonomicky aktívneho obyv. vykonáva podnikateľskú aktivitu bez zamestnanca a 5,3% ekonomicky aktívneho obyv. je podnikateľom so zamestnancami (celoslovenský priemer prvého ukazovateľa je 4,6%, celoslovenský priemer druhého ukazovateľa je 3,1%). Relatívne vysoký podiel podnikateľov na celkovom počte ekonomicky aktívneho obyvateľstva zdôvodňuje hlavne nedostatok pracovných možností v obci (i v jej mikropriestore) – veľa ľudí sa začalo podnikat' z núdze.

Tab. 24: Bývajúce obyvateľstvo ekonomicky aktívne podľa spoločenskej skupiny a podľa pohlavia

Obec	Zamestnanec pracujúci za mzdu, plat, iný druh odmeny				Členovia produkčných družstiev	Podnikatelia		Ostatní a nezistení	Ekonomicky aktívni	
	v štátnom podniku	v súkromnom podniku	v poľnoh. družstve alebo inej družs. organizácii	u iného zamestnávateľa		bez zamestnancov	so zamestnancami		spolu	z toho robotníci
Muži	52	38	5	1	0	7	9	7	119	102
Ženy	46	24	3	1	1	4	2	9	90	48
Spolu	98	62	8	2	1	11	11	16	209	150
v %	46,9	29,7	3,8	1	0,5	5,3	5,3	7,7	100	71,8

Prameň: ŠÚ SR SODB 2001

Podiel robotníkov na celkovom počte ekonomicky aktívneho obyvateľstva je 71,8%, kým celoslovenský priemer je 45,4%.

A5.3.1. Nezamestnanosť

Najvýznamnejším ukazovateľom situácie na trhu práce je miera nezamestnanosti, ktorá je jedným zo základných kritérií pre klasifikovanie problémových regiónov. Sprievodným javom vysokej miery nezamestnanosti je sociálna a ekonomická ohrozenosť.

Ekonomická recesia, likvidácia veľkých zamestnávateľov a nízka reštrukturalizácia ekonomickej základne vyvolali aj v záujmovom regióne silný tlak na trh práce – avšak od roku 2003 miera nezamestnanosti v širšom okolí obce, v obvode/okrese Dunajská Streda je pod úrovňou celoštátneho priemeru. K 30.9.2007 v obci bolo 7 nezamestnaných, z toho 2 ženy - miera nezamestnanosti bola 3,3%.

Vzdelanostná štruktúra nezamestnaných odhaľuje, že najzraniteľnejšie sú skupiny s najnižšou kvalifikáciou a vzdelaním. Nízky stupeň vzdelania predstavuje hlavnú prekážku pri uplatnení sa na trhu práce. Vysoká nezamestnanosť osôb s nízkym vzdelaním svedčí o štrukturálnych zmenách v dopyte po práci a jeho orientácii na kvalifikovanú a kvalifikačne flexibilnú pracovnú silu.

Tab. 25: Štruktúra evidovaných nezamestnaných podľa doby evidencie k 30.9.2007

UoZ spolu	d o 3 me sia cov	4-6 me sia cov	7-9 me sia cov	1 0 -12 me sia cov	13- 2 4 me sia cov	nad 2 4 me sia cov
7	1	3	1	0	2	0

Prameň: UPSVAR, 2007

Tab. 26: UoZ podľa klasifikácie zamestnaní k 30.9.2007

U o Z spolu	Záko noda rcovi a , vedú ci a riad. prac.	Vede ckí a odbo r ní duše v ní zame st	Tech nickí , zdrav , peda g . zam. v príbu znýc h odb.	Adm inistr atívni zame stnan c i (úrad níci)	Prev ádzk o v í zam. v služb ách a v obch ode	Kval ifiko vaní robot níci v poľn. lesn. a príb. odb.	Rem eseln íci a kvali f . výro bcov i a , sprac . opra vári	Obsl uha stroj ov a zaria dení	Po m oc ní a ne kv al. pr ac ov nic i	Prísl ušnic i armá dy	Oso b y bez kva lifík ácie
7	0	0	0	0	2	0	1	0	3	0	1

Prameň: UPSVAR, 2007

Tab. 27: Štruktúra evidovaných nezamestnaných podľa najvyššieho ukončeného stupňa vzdelania k 30.9.2007

UoZ Spolu	be z vz del ani a	zákl adn é	vyu čeni	S O U be z ma tur ity	S O U s ma tur itu	Gy m ná ziu m	SO S s mat urit ou	vy šší e vz del . .	V Š	vedecká výchova

7	0	2	4	0	1	0	0	0	0	0
---	---	---	---	---	---	---	---	---	---	---

Prameň: UPSVAR, 2007

Tab. 28: Veková štruktúra evidovaných nezamestnaných k 30.9.2007

UoZ spolu	Do r19	r20 $\frac{2}{4}$	r25 $\frac{2}{9}$	r30 $\frac{3}{4}$	r35 $\frac{3}{9}$	r40 $\frac{4}{4}$	r45 $\frac{4}{9}$	r50 $\frac{5}{4}$	r55 $\frac{5}{9}$	r60-
7	0	0	2	2	1	1	1	0	0	0

Prameň: UPSVAR, 2007

A5.3.2. Mzdy

Jedným z najdôležitejších ukazovateľov vyspelosti regiónov je cena práce. Je zrejmé, že problémy, ktoré sa kumulovali v súvislosti s málo efektívnou ekonomikou v predchádzajúcom období, ako aj mnohé lapsusy po roku 1989 spôsobili, že veľká časť obyvateľov Slovenska nie je schopná naplňať v plnej miere svoje potreby.

Okres Dunajská Streda na základe výšky priemerných miezd patrí medzi podpriemerné regióny Slovenska, príjmy tunajších obyvateľov sú mierne pod krajským a celoslovenským priemerom: v 1. polroku 2006 priemerná mzda v okrese Dunajská Streda bola 15334 Sk, kým priemerná mzda na Slovensku bola o takmer 30% vyššia. Takáto nízka úroveň nominálnej mzdy v záujmovom regióne je odrazom faktorov, ako nmoderná štruktúra hospodárstva (v regióne dominuje poľnohospodárstvo), nízka kvalifikačná štruktúra obyvateľov regiónu a nedostatok pracovných možností. Avšak v budúcich 2-3 rokoch sa očakáva oživovanie rastu nominálnych miezd – v prvom polroku 2005 rast miezd v okrese Dunajská Streda bol na úrovni 4,5% (čo znamenalo medziročné vylepšenie hrubých miezd o takmer 976 Sk).

Tab. 29: Nárast priemernej hrubej mzdy v rôznych regiónoch Slovenska v prvom polroku 2005*

Územie	Plat (v Sk)	Reálny rast % **	Polepšili si (v Sk) **
Okres Dunajská Streda	14 171	+4,5%	+976
Trnavský kraj	16 589	+6,9%	+1 481
Slovensko	18 038	+5,7%	+1 428

* ide o podniky s 20 a viac zamestnancami

** reálny nárast je údaj očistený o infláciu oproti prvému polroku 2004

Prameň: ŠÚ SR, 2005

Tab. 30: Štruktúra priemernej nominálnej mesačnej mzdy v Sk podľa hospodárskych aktivít v okrese Dunajská Streda*, 1. polrok 2006

	Priemerná nominálna mesačná mzda v Sk
--	---------------------------------------

Odvetvia ekonomickej činnosti	1. polrok 2006	index $\frac{1.-2. Q. 2006}{1.-2. Q. 2005}$
Spolu odvetvia ekonomickej činnosti	15334	108,2
Poľnohospodárstvo, poľovníctvo, lesníctvo, rybolov, chov rýb	14033	107,9
Priemysel spolu	16588	109,4
Stavebníctvo	13616	95,2
Veľkoobchod a maloobchod, oprava motorových vozidiel, motocyklov, spotrebného tovaru	16564	110,9
Hotely a reštaurácie	11573	158,3
Doprava, skladovanie, pošty a telekomunikácie	19258	112,9
Finančné sprostredkovanie	-	-
Nehnuteľnosti, prenájom a obchodné činnosti	11397	96,1
Verejná správa a obrana, povinné sociálne zabezp.	19837	108,2
Školstvo	14467	108,6
Zdravotníctvo a sociálna pomoc	12087	100,5
Ostatné spoločenské, sociálne a osobné služby	12192	104,8

Poznámka: To sú údaje za podnikateľské subjekty s 20 a viac zamestnancami (za organizácie pošty a telekomunikácií, peňažníctva a poisťovníctva, nebankové finančné inštitúcie a všetky nepodnikateľské organizácie bez ohľadu na počet zamestnancov) a podniky s počtom zamestnancov nižším ako 20 dosahujúce ročnú produkciu 100 mil. Sk a viac.

Prameň: ŠÚ SR 2006

A5.3.3. Ľudia ohrození rizikom sociálneho vylúčenia

Najpočetnejšou skupinou ľudí ohrozených rizikom sociálneho vylúčenia sú nezamestnaní. V najbližších rokoch bude potrebné sústrediť pozornosť aj na pracovnú silu vo vekových skupinách nad 40 rokov, ktorí sú ohrození rizikom sociálneho vylúčenia, lebo väčšinou majú nízku adaptabilitu na meniace sa požiadavky pracovného trhu a majú zväčša nevyhovujúcu kvalifikáciu, čoho dôsledok je ich nízka atraktivita pre zamestnávateľa (majú malú šancu uplatniť sa na trhu práce).

Ďalšou skupinou ľudí ohrozených rizikom sociálneho vylúčenia sú starší obyvatelia, ktorí sú poberateľmi starobných dôchodkov (výraznejšie vyššie vekové kategórie) a zdravotne, zmyslovo a duševne postihnutí občania. Títo občania sú v prevažnej miere poberateľmi invalidných dôchodkov.

Ďalšou významnou skupinou ľudí, ktorých možno zaradiť medzi ohrozených rizikom sociálneho vylúčenia, sú deti odkázané na pomoc cudzích a prípadne iné sociálne ohrozené skupiny obyvateľov.

V budúcom období možno predpokladať zvýšený záujem občanov o sociálne služby, keďže dochádza k starnutiu populácie, čo predstavuje celoeurópsky trend.

A6. Domový a bytový fond, domácnosti ako spoločenské jednotky

Úroveň bývania je jednou zo základných charakteristík životnej úrovne obyvateľstva. Jej vývoj úzko súvisí s rastom počtu obyvateľstva, jeho štruktúrou a rozmiestnením. Ovplyvňuje úroveň reprodukcie pracovných síl, pôsobí na celkový životný štýl obyvateľstva.

Jedným zo základných predpokladov na riešenie celkovej nepriaznivej situácie v regióne, ako sú nízka ekonomická aktivita obyvateľov a nepriaznivý demografický vývoj s priamym dopadom na jeho vekovú štruktúru, je vytváranie podmienok na bývanie.

V čase SODB 2001 v obci bolo 155 trvalo obývaných bytov. Na domovom fonde obce 100%-ný podiel mali rodinné domy. Počet neobývaných bytov bol veľmi vysoký, 49 rodinných domov bolo voľných, z ktorých 19 rodinných domov bolo určených na rekreáciu. Veľká časť neobývaných bytov je určitou rezervou pre skvalitňovanie domového fondu, nakoľko po ich rekonštrukcii sa spravidla zvýši ich vybavenosť.

Od mája 2001 došlo k veľkým zmenám v počte a štruktúre domového fondu: v období 2001-2006 bolo vybudovaných až 38 rodinných domov. Táto skutočnosť svedčí o dynamickom raste výstavby bytov v obci za posledné poldesiat'ročie.

V strednodobom horizonte je plánovaná výmera nových stavebných pozemkov pre individuálnu bytovú výstavbu.

Tab. 31: Vývoj počtu postavených rod. domov a bytových domov v období 2000-2006

Rok	200	200	200	200	2004	200	200
Počet postavených rod. domov	3	2	5	5	8	11	7
Počet post. byt. domov/bytov	-	-	-	-	-	-	-

Prameň: Obecný úrad

Tab. 32: Trvale obývané byty podľa druhu budovy, podľa obdobia výstavby

Obdobie výstavby	Vojka nad Dunajom			
	Rodinné domy	Bytové domy	Ostatné budovy	Domový fond spolu
- 1899 a nezistené	5	0	0	5
1900 - 1919	3	0	0	3
1920 - 1945	6	0	0	6
1946 - 1970	104	0	0	104
1971 - 1980	19	0	0	19
1981 - 1990	9	0	0	9
1991 - 2001	9	0	0	9
spolu	155	0	0	155
%	100	0	0	100
Úhrn - z toho 1996 - 2001	4	0	0	4

Prameň: ŠÚ SR SODB 2001

Tab. 33: Charakteristika bytového fondu podľa kategórie bytov (%)

	Kategórie bytov
--	-----------------

Územie	I. kategória	I I kategória	III. kategória	IV. kategória
Vojka nad Dunajom	75,5	12,3	6,5	5,8
Slovensko	77,8	11,8	2,9	7,5

Prameň: ŠÚ SR SODB 2001

Trvalo obývané domy vykazujú priaznivú vekovú štruktúru, priemerný vek domového fondu je 38 rokov (celoslovenský priemer je tiež 38 rokov). Od veku bytov čiastočne závisia aj všetky ostatné charakteristiky, počínajúc veľkosťou, až po ich technické vybavenie.

Bývanie a jeho úroveň patria k dôležitým aspektom celkových životných podmienok obyvateľstva. Byt neplní iba materiálnu funkciu prirodzených potrieb rodiny ako základnej jednotky spoločnosti, ale zároveň je výraznou zložkou kultúrneho štandardu obyvateľstva a v nemalej miere aktívne pôsobí na regeneráciu ľudí.

Na celkovú úroveň bývania pôsobí predovšetkým počet obyvateľov bývajúcich v bytoch a domácnostiach, čo je však popri celkovom počte bytov a ich vybavení podmienené demografickou skladbou obyvateľstva a domácností. Vo všetkých základných ukazovateľoch úrovne bývania došlo za obdobie 1991-2001 k pozitívnemu vývoju. Priemerná veľkosť obytnej plochy v m² na 1 osobu je nad celoštátnym priemerom, v obci Vojka nad Dunajom na jednu osobu pripadne obytná plocha 21,5 m² (celoštátny priemer je 17 m²). Priemerný počet obytných miestností na 1 byt je 3,08 (celoštátny priemer je 3,21). Priemerný počet osôb na 1 obytnú miestnosť je 0,89 (celoštátny priemer je 0,99).

Ďalším dôležitým ukazovateľom bývania rodín je spoločné bývanie domácností. Napriek tomu, že v mnohých prípadoch ide o vzájomne želané spolužitie (tzv. viacgeneračné rodiny), spoločné bývanie je väčšinou dôsledkom nevyriešeného bytového problému. Dotýka sa to predovšetkým mladých rodín. Úroveň bývania a jej vzťah k úrovni vybavenia bytu a jeho zariadenia do bytovej kategórie nie je taký jednoznačný ako v predchádzajúcich prípadoch. Bytový fond obce má priemerný štandard vybavenosti v porovnaní s celoštátnymi údajmi: v obci 75,5% bytového fondu patrí do 1. kategórie (do najvyššej kategórie), 12,3% bytov do 2. kategórie, 6,5% bytov do 3. kategórie, kým 5,8% bytov do 4. kategórie (na úrovni Slovenska diferenciácia predchádzajúcich ukazovateľov je nasledovná: 77,8%, 11,8%, 2,9% a 7,5%).

Spoločne hospodáriace domácnosti tvoria osoby spoločne býajúce a spoločne hospodáriace. Na rozdiel od cenзовých domácností, u ktorých hlavným a rozhodujúcim kritériom je rodinný zväzok, základom hospodáriacich domácností je prehlásenie ich členov, že hospodária spoločne.

Pri sčítaní ľudu v roku 2001 v obci bolo 200 cenзовých domácností, 155 bytových domácností a 199 spoločne hospodáriacich domácností. Ich vzájomný pomer bol 1,29 : 1 : 1,28. Táto vyváženosť svedčí o vysokej kultúre bývania a o vysokom ekonomickom stupni samostatnosti domácností. Malý rozdiel medzi tromi uvedenými kategóriami domácností naznačuje, že v prevažnej väčšine v jednom byte bývala jedna cenзовая domácnosť. Vývoj počtu cenзовých domácností ovplyvnil predovšetkým zvyšovanie životnej úrovne obyvateľstva, ale aj rast počtu ovdovených, ako aj rozvodov.

Na celkovom počte cenзовých domácností podiel úplných domácností, v ktorých bývajú spolu obidvaja rodičia buď sami alebo so svojimi deťmi, bol prevládajúcim typom domácností. Ich podiel bol 50,0%. Úplné domácnosti so závislými deťmi mali 19,5%-ný

podiel na celkovom počte cenzových domácností.

Neúplné domácnosti tvorili 10,0% všetkých cenzových domácností, kým podiel jednotlivcov v rámci všetkých cenzových domácností bol 40,0% (celoštatny podiel týchto domácností bol 30,0%). V poslednom desaťročí došlo k nárastu počtu neúplných rodín, najmä v dôsledku stúpajúcej rozvodovosti, čo je nepriaznivým javom z hľadiska ďalšej reprodukcie populácie. Veľkostná skladba cenzových domácností ukazuje, že najrozšírenejším typom domácností bola 1 členná domácnosť.

Tab. 34: Cenzové domácnosti rodinné podľa počtu závislých detí

Počet závislých detí	Úplné rodiny		Neúplné rodiny
	ženy ekonomicky aktívne	ženy ostatné	
1	15	3	3
2	17	0	2
3	3	1	0
4+	-	-	-
Spolu	35	4	5

Prameň: ŠÚ SR SODB 2001

Tab. 35: Základné charakteristiky domového a bytového fondu

Počet	Rodinné domy	Bytové domy	Ostatné budovy	Domový fond spolu
Domov spolu	202	0	2	204
Trvale obývaných domov	155	0	0	155
v %	100	0	0	100
v tom vlastníctvo:				
štátu	-	-	-	-
bytového družstva	-	-	-	-
obce	-	-	-	-
fyzickej osoby	154	0	0	154
právnickej osoby	-	-	-	-
ostatných	1	0	0	1
s 1-2 nadzemnými podlažiami a nezistené	155	0	0	155
s 3-4 nadzemnými podlažiami	-	-	-	-
s 5+ nadzemnými podlažiami	-	-	-	-
Ubytovacích zariadení bez bytu	0	0	1	1
Neobývaných domov	47	0	1	48
z toho: určených na rekreáciu	19	0	0	19
Priemerný vek domu	38	-	-	38
Bytov spolu	204	0	1	205
v tom: trvale obývané	155	0	0	155
v %	100	0	0	100
z toho družstevné	-	-	-	-
byty vo vlastníctve občana v bytovom dome	-	-	-	-
neobývané	49	0	1	50
neobývané z dôvodu zmeny užívateľa	20	0	0	20
neobývané, určené na rekreáciu	19	0	0	19
neobývané, uvoľnené na prestavbu	-	-	-	-
neobývané, nespôsobilé na bývanie	1	0	0	1
neobývané po kolaudácii	4	0	0	4
neobývané v pozostalostnom alebo súdnom konaní	-	-	-	-
neobývané z iných dôvodov	3	0	1	4
nezistené	2	0	0	2
Trvale obývané byty:				
Materiál nosných múrov: kameň, tehly	149	0	0	149
drevo	-	-	-	-
nepálené tehly	5	0	0	5
ostatné a nezistené	1	0	0	1
Veľkosť bytu: 1 obytná miestnosť	3	0	0	3
2 izby	31	0	0	31

3 izby	80	0	0	80
4 izby	32	0	0	32
5+ izieb	9	0	0	9
Bývajúcich osôb	426	0	0	426
Počet CD	194	0	0	194
Počet HD	193	0	0	193
Obytné miestnosti	478	0	0	478
Počet osôb na 1: byt	2,75	-	-	2,75
obytné miestnosti	0,89	-	-	0,89
CD	2,2	-	-	2,2
HD	2,21	-	-	2,21
Obytná plocha bytu v m ²	9 138	0	0	9 138
Celková plocha bytu v m ²	17 714	0	0	17 714
Priemerný počet:				
- m ² obytnej plochy na 1 byt	59	-	-	59
- m ² celkovej plochy na 1 byt	114,3	-	-	114,3
- m ² obytnej plochy na 1 osobu	21,5	-	-	21,5
- obytných miestností na 1 byt	3,08	-	-	3,08

Prameň: ŠÚ SR SODB 2001

Tab. 36: Vybrané charakteristiky domácností podľa typu a počtu členov

Domácnosti	Domácnosti s počtom členov						Domácnosti spolu
	1	2	3	4	5	6+	
Bytové:							
s 1 CD	38	37	24	17	5	0	121
s 2+ CD	0	5	5	6	10	8	34
spolu	38	42	29	23	15	8	155
Hospodáriace:							
s 1 CD	78	48	38	28	6	0	198
s 2+ CD	0	1	0	0	0	0	1
spolu	78	49	38	28	6	0	199
Cenzové:							
úplné:							
bez závislých detí	0	33	20	7	1	0	61
so závislými deťmi	0	0	15	19	5	0	39
spolu	0	33	35	26	6	0	100
neúplné:							
bez závislých detí	0	13	1	1	0	0	15
so závislými deťmi	0	2	2	1	0	0	5
spolu	0	15	3	2	0	0	20

viacčlenné nerodinné	-	-	-	-	-	-	-
jednotlivci:							
vo vlastnom byte	51	0	0	0	0	0	51
v inom byte	29	0	0	0	0	0	29
podnájomníci	-	-	-	-	-	-	-
spolu	80	0	0	0	0	0	80
úhrn	80	48	38	28	6	0	200

Prameň: ŠÚ SR SODB 2001

V obci 75,5% trvale obývaných bytov má ústredné kúrenie lokálne, z ostatných spôsobov druhý najrozšírenejší je kúrenie pomocou kachlí.

Tab. 37: Vybavenie trvale obývaných bytov I.

Vybavenie	Počet	
	bytov	osôb v bytoch
Bytov spolu	155	426
z toho:		
s plynom zo siete	1	5
s vodovodom		
v byte	151	422
mimo bytu	2	2
bez vodovodu	2	2
nezistené	-	-
s kanalizáciou		
prípojka na kanalizačnú sieť	105	310
septik (žumpa)	44	106
so splachovacím záchodom	129	380
s kúpeľňou alebo sprchovacím kútom	146	417

Prameň: ŠÚ SR SODB 2001

Tab. 38: Spôsob vykurovania trvale obývaných bytov

Spôsob vykurovania	Počet	
	bytov	osôb v bytoch
Ústredné kúrenie diaľkové	-	-

Ústredné kúrenie lokálne	117	341
na pevné palivo	90	270
na plyn	-	-
elektrické	27	71
Etážové kúrenie		
na pevné palivo	7	25
na plyn	-	-
ostatné	1	3
Kachle		
na pevné palivo	24	45
elektrické	-	-
plynové	-	-
ostatné	-	-
Iné	6	12
Spolu	155	426

Prameň: ŠÚ SR SODB 2001

Celkový charakter životnej úrovne obyvateľstva sa prejavuje rastom hmotnej spotreby obyvateľstva a jej kvality. Konkrétnym prejavom toho je vysoká vybavenosť domácností predmetmi dlhodobej spotreby.

V riešenom území až 139 bytov malo farebný televízor k SODB 2001, čo znamenal 89,7%-ný podiel na celkovom bytovom fonde (celoštatny priemer bol 86,6%). Vybavenosť bytov pevnou telefónnou linkou bola 72,9%-ná (celoslovenský priemer bol 70%). Úroveň vybavenia domácností osobným automobilom bola 45,8% (celoštatny priemer bol 39,1%). Pri vlastníctve osobného počítača obec bola pod celoslovenským priemerom – 4,6% obyvateľov obce malo možnosť používať ho doma (celoslovenský priemer bol 12,5%). Počet domácností napojených na internet bol rovnako pod celoštatným priemerom. V čase SODB 2001 len v 1 byte (čo predstavoval 0,6% všetkých bytov v obci) bol osobný počítač s internetom (celoštatny priemer bol 3,3%). V strednodobom horizonte bude potrebné zvýšiť dostupnosť internetu občanov obce.

Tab. 39: Vybavenie trvale obývaných bytov II.

Vybavenie domácnosti	Počet	
	bytov	osôb v bytoch
Samostatná chladnička	114	311
Chladnička s mrazničkou	68	204
Samostatná mraznička	119	343
Automatická práčka	91	295
Farebný televízor	139	404
Telefón v byte	113	330
Mobilný telefón	24	88

Rekreačná chata, domček, chalupa	1	2
Osobný automobil	71	238
Osobný počítač	5	20
Osobný počítač s internetom	1	5

Prameň: ŠÚ SR SODB 2001

A7. Infraštruktúra

Rozvoj infraštruktúry je jedným zo základných predpokladov rozvoja každého regiónu i obce a výrazne ovplyvňuje hospodársky potenciál, spôsob života a životnú úroveň obyvateľstva.

Dopravná infraštruktúra

Kvalitná dopravná infraštruktúra a dobrá dopravná dostupnosť sú základné predpoklady rozvoja obce, ktoré významne ovplyvňujú jej hospodársky potenciál, spôsob života i životnú úroveň jej obyvateľov. Veľký význam dopravy je daný jej podstatným vplyvom na efektívnosť dovozu vstupov do územia a vývozu výstupov výroby z daného územia.

Zaujímavé územie sa nachádza v blízkosti križovatiek viacerých ciest európskeho významu, čo v budúcnosti môže znamenať silný rozvojový impulz pre daný región.

Cez obec Vojka nad Dunajom prechádza významný európsky multimodálny koridor:

- koridor č. VII (vodná cesta Dunaj – najbližší prístav sa nachádza v Gabčíkove vo vzdialenosti 18 km).

V blízkosti obce Vojka nad Dunajom prechádza ďalší európsky multimodálny koridor:

- koridor č. IV (Berlín / Norimberg-Praha-Kúty-Bratislava-Nové Zámky / Komárno-Štúrovo-MR lokalizovaný pre trate železničnej a kombinovanej dopravy).

Obec má relatívne dobrú dopravnú polohu aj vo vzťahu k diaľničnému systému Európy: 25 km severozápadne od obce prechádza diaľnica D2 (E65) – ktorou je zabezpečené diaľničné prepojenie medzi Slovenskou republikou a Maďarskou republikou.

Tieto dopravné koridory patria medzi najvýznamnejšie komunikačné osi v Európe. V budúcnosti teda nevyhnutnou úlohou bude využiť prítomnosť hore uvedených európskych komunikačných systémov (bude potrebné zlepšiť infraštruktúrne prepojenia na hore uvedené európske multimodálne koridory).

Cestná infraštruktúra

Najvýznamnejší cestný ťah prechádzajúci v blízkosti riešeného územia, t.j. obce Vojka nad Dunajom je cesta I/63 (Štúrovo-Komárno-Dunajská Streda-Bratislava) – cestný ťah medzinárodného významu (E 575). Cesta I/63 prechádza 4 km severne od obce, avšak jej dostupnosť obmedzuje Vodné dielo Gabčíkovo, dostať sa na ňu je možné cez kompu premávajúcu medzi obcami Kyselica a Vojka nad Dunajom, alebo 33-kilometrovou obchádzkou cez obec Gabčíkovo.

Ďalším významným cestným ťahom v blízkosti obce je cesta II/506 (hranica SR/MR-Medveďov-Gabčíkovo-Báč [kde sa napojí na cestu I/63]) – cestný ťah medziregionálneho významu.

Miestne komunikácie majú bezprašnú povrchovú úpravu (všetky miestne komunikácie majú spevnený povrch) a rôzne šírkové a smerové usporiadanie. Pre bezpečnosť cestnej premávky je potrebné ďalej rozvíjať miestny systém chodníkov, ako aj skvalitniť miestne komunikácie.

V strednodobom horizonte je potrebná rozsiahla rekonštrukcia miestnych komunikácií a chodníkov vzhľadom na bezpečnosť a plynulosť dopravy. V danom časovom horizonte je potrebné realizovať aj ďalšie aktivity zlepšujúce cestnú infraštruktúru riešeného územia:

- ⇒ vybudovanie mostu cez prírodný kanál,
- ⇒ vybudovanie parkoviska pri rekreačnej zóne,
- ⇒ nákup mechanizmov na údržbu miestnych komunikácií.

Železničná doprava

Obec Vojka nad Dunajom nie je priamo napojená na európsky železničný systém. Najbližšia železničná stanica je v obci Lehnice (14 km severozápadne od obce) na železničnej trati č. 131 (Bratislava-Dunajská Streda-Komárno, jednokolajná trať, neelektrifikovaná), resp. v meste Bratislava. V budúcnosti sa plánuje modernizácia trate č. 131 na traťovú rýchlosť 120 km/h, vrátane elektrifikácie a technickej modernizácie.

Dostupnosť železničnej stanice v obci Lehnice na trati č. 131 obmedzuje prírodný kanál Vodného diela Gabčíkovo, dostať sa na ňu je možné cez kompu premávajúcu cez prírodný kanál medzi obcami Kyselica a Vojka nad Dunajom, alebo potom trať č. 131 je dostupná len 33-kilometrovou obchádzkou cez obec Gabčíkovo.

Hromadná doprava

Integrovaný regionálny systém hromadnej dopravy zabezpečuje organizáciu a prepojenie hlavných zložiek hromadnej cestnej dopravy v hlavných smeroch pohybu cestujúcich, ktorými pre riešené územie sú:

- ⇒ cesty do obvodného/okresného centra Dunajská Streda (33 km),
- ⇒ cesty do regionálneho uzla Gabčíkovo (19 km),
- ⇒ cesty do hlavného mesta Bratislava (30 km do centra Bratislavy).

Hromadnú prepravu osôb do zamestnania, škôl, úradov a za nákupmi zabezpečuje autobusová preprava (prostredníctvom prímestských liniek, ktoré zabezpečujú SAD Dunajská Streda a.s. a SAD Bratislava a.s.).

V strednodobom horizonte pre zlepšenie podmienok hromadnej dopravy je potrebné realizovať rekonštrukciu budovy autobusovej zastávky a zároveň obec plánuje aj nákup obecného autobusu.

Ostatné druhy dopravy

Konfigurácia terénu, rozmiestnenie funkcií bývania, vybavenosti, práce, rekreácie a relatívne málo frekventovaný charakter dopravy v sídle dávajú predpoklady k významnejšiemu postaveniu bicyklovej dopravy ako jedného zo základných vnútro sídelných dopravných systémov a ekologicky najefektívnejšieho druhu dopravy.

Cez riešené územie prechádza najdôležitejšia cyklistická trasa na Slovensku, medzinárodná Dunajská cyklistická cesta.

V strednodobom horizonte pre zlepšenie podmienok cyklistickej dopravy je potrebné vybudovať miestny systém cyklotrás.

V dopravnej dostupnosti obce Vojka nad Dunajom osobitné postavenie má kompa prevádzajúca cez prírodný kanál Vodného diela Gabčíkovo medzi obcami Vojka nad Dunajom a Kyselica. Táto kompa je veľmi dôležitá pre tri dediny na umelo vytvorenom ostrove (Dobrohošť, Bodíky a Vojka nad Dunajom), ktorý vznikol pri výstavbe Vodného diela Gabčíkovo.

V strednodobom horizonte pre zlepšenie podmienok dostupnosti obce Vojka nad Dunajom obec plánuje nákup plavidla na prepravu osôb cez prírodný kanál.

Letisko s verejnou prepravou osôb a nákladov sa nachádza v 34 km vzdialenosti v Bratislave.

Zásobovanie pitnou a úžitkovou vodou

Obec Vojka nad Dunajom má vybudovaný verejný vodovod, obec je zásobovaná z miestneho vodného zdroja. Stav vodovodnej siete umožňuje väčšine obyvateľov obce, ako aj organizáciám napojiť sa na kvalitnú pitnú vodu z verejného vodovodu. Do nových rozvojových lokalít je potrebné postupne vybudovať rozvodnú sieť pitnej vody.

Kanalizácia a čistenie odpadovej vody

V obci Vojka nad Dunajom je vybudovaná verejná kanalizačná sieť, pritom priamo v obci sa nachádza aj čistiareň odpadových vôd. V strednodobom horizonte je potrebné rozšíriť systém verejnej kanalizácie a zároveň kapacitu čistiarne odpadových vôd.

Dažďové vody z komunikácií, z nehnuteľností a zo spevnených plôch sú odvádzané jestvujúcimi prícestnými odvodňovacími rigolmi.

Zásobovanie elektrickou energiou, verejné osvetlenie

Obec Vojka nad Dunajom je zásobovaná elektrickou energiou na dobrej úrovni, výkon transformátorov vyhovuje súčasným požiadavkám obce.

Verejné osvetlenie je riešené inštalovaním výbojkových svietidiel na jestvujúcich elektrických betónových stĺpoch. Súčasný technický stav verejného osvetlenia však nie je vyhovujúci, v strednodobom horizonte je potrebná jeho rozsiahla rekonštrukcia.

Zásobovanie plynom

Obec Vojka nad Dunajom nie je splynofikovaná. Na vykurovanie sa v prevažnej miere využíva elektrická energia a drevo.

Telekomunikácie

Rozvoj telekomunikácií za posledné desaťročie zaznamenal výrazný kvantitatívny i kvalitatívny rast, predstihujúci mnohonásobne rozvoj ostatných odvetví technickej infraštruktúry. Je to jednak prestavbou a rekonštrukciou pevnej telefónnej siete a ústrední, ale hlavne rozvojom mobilných telefónnych systémov a ich plošného uplatnenia a rozvojom internetovej siete.

Obec má dobré GSM pokrytie len od mobilného operátora Orange a.s., dostupnosť služieb operátorov T-Mobile a.s. a Telefónica O2 a.s. je nevyhovujúca.

V obci je dostupný širokopásmový internet.

A8. Hospodársko-ekonomický potenciál obce

Ekonomický potenciál obce je nižší ako priemer Slovenska (čo naznačovali aj ukazovatele, ako priemerná mesačná nominálna mzda a vzdelanostná štruktúra pracovnej sily v predchádzajúcich kapitolách), avšak vplyvom rozvoja cestovného ruchu sa môže stať veľmi prosperujúcim vidieckym sídlom.

Širší priestor obce – obvod/okres Dunajská Streda – patrí do kategórie priemyselno-poľnohospodárskych regiónov SR. Z pohľadu makroekonomickej štruktúry rozhodujúce postavenie majú poľnohospodárstvo, potravinársky a elektrotechnický priemysel - odvetvia nenáročné na kvalifikačnú úroveň pracovnej sily.

A8.1. Poľnohospodárstvo

Poľnohospodárstvo nie je rozšírenou aktivitou v záujmovom území. Celková výmera poľnohospodárskeho pôdneho fondu v obci je 147 ha, čo predstavuje len 17,9% z jej celkovej výmery. O malej intenzite poľnohospodárskej výroby svedčí aj nízky podiel poľnohospodárskej pôdy využívanej ako orná pôda – 43,9%.

Tab. 40: Štruktúra poľnohospodárskeho pôdneho fondu v obci (v m²)

Obec	Celková výmera v m ²	Orná pôda	Chmeľnice	Vinice	Záhrady	Ovocné sady	Trvalé trávne porasty	Výmera v m ² pre poľnohospodársku pôdu
Vojka nad Dunajom	8211618	646620	0	0	148202	941	674267	1470030

Poznámka: Údaje k 3.11.2007
Prameň: VÚGK, 2007

V transformačnom procese novozaložené subjekty uprednostnili v podmienkach vysokej rizikovosti poľnohospodárskej výroby najmä právne formy s nižšou mierou osobnej zodpovednosti za záväzky podniku, väčšina účastníkov poľnohospodárskej produkcie mikropriestoru obce je aktívna v právnej forme spol. s r.o..

Rastlinná produkcia je výrazne ovplyvňovaná produkčným potenciálom pôd. Záujmový región patrí do vysokoprodukčnej poľnohospodárskej oblasti Slovenska, dobré prírodné a klimatické podmienky územia vytvorili predpoklady pre pestovanie všetkých poľnohospodárskych plodín Slovenska.

Rastlinná výroba regiónu obce sa zameriava prevažne na výrobu obilnín (najviac sa pestujú pšenica ozimná a jarná, sladovnícky jačmeň, kukurica na siláž a krmivo), ktoré zaberajú plochu tradične viac ako 2/3 ornej pôdy. Ďalšími významnými komoditami sú olejniný (repka olejná, slnečnica), cukrová repa a d'ateliny. K významným plodinám regiónu, pestovaným aj na ornej pôde aj v záhradách, patria zeleniny. Najviac sa pestujú uhorky, paprika, paradajky a kapusta. Pestovanie zelenín prebieha sčasti vo fóliovníkoch.

Živočišná výroba je druhou základnou časťou poľnohospodárskej výroby, ktorej prvoradou úlohou je produkcia živočišných výrobkov pre spotrebu obyvateľstva, ako aj poskytovanie ďalších surovín pre priemyselnú výrobu. Nosným programom živočišnej výroby záujmového územia je chov ošípaných. V obci (ako i v jej mikropriestore) tradične veľký význam má chov ošípaných a hydiny v prídumových hospodárstvach. Chov hydiny v prídumových hospodárstvach je orientovaný hlavne na sliepky a na produkciu vajec.

Všetky opatrenia v rastlinnej a živočíšnej výrobe sa musia smerovať k tomu, aby sa dosiahla primeraná rentabilita výroby, za dodržania pravidiel ochrany vôd, pôdy a ovzdušia. Z ekologického hľadiska je dôležité podstatné obmedzenie používania anorganických hnojív a chemických prípravkov na ochranu rastlín. V rastlinnej výrobe sa i do budúcnosti predpokladá zachovanie jej intenzity s podmienkou udržiavania ekologickej stability poľnohospodárskej krajiny.

V mikroregióne obce veľkú tradíciu má včelárstvo, čoho hlavným produktom je med (v záujmovom území sa med produkuje z kvetu repky olejnej, agáta, slnečnice). Okrem toho sa produkujú vosk, medovina, propolis a materská kašička.

Obec (ako aj jej mikropriestor) poskytuje výborné možnosti pre poľovníkov prakticky na celom svojom území, kde vďaka ochrane a cieľavedomej starostlivosti žije široká škála poľovnej zveri (srnec, zajac, bažant).

V riešenom území dávnej tradícii sa teší rybárstvo – veľa možností rybolovu poskytuje rieka Dunaj a jej ramená. Podmienky ochrany, chovu a lovu rýb a ostatných vodných organizmov tak, aby priamo alebo prostredníctvom ekologických väzieb nedochádzalo k narušeniu vodných ekosystémov a k ohrozeniu genofondu rýb, upravuje zákon č. 130/2002 Z.z., v znení neskorších predpisov.

A8.2. Priemysel

Rozvoj priemyslu v mikropriestore obce (v obvode/okrese Dunajská Streda) je v podstate spojený s realizáciou programu industrializácie zo 60-tych rokov, ktorého cieľom bolo vybudovanie priemyselnej základne v dovtedy ekonomicky slabo rozvinutých a prevažne poľnohospodársky orientovaných oblastiach. Okrem spoločensko-politických faktorov sa v lokalizácii priemyslu v danom regióne uplatnili aj ďalšie faktory, a to hlavne dostatok pracovnej sily a čiastočne ekonomicko-geografická poloha.

Priemyselná výroba obce je veľmi slabá, druhý sektor zastupujú predovšetkým samostatne zárobkovo činné osoby so svojimi domácimi aktivitami (napr. stolárstvo).

Medzi základné ciele obce z hľadiska riešenia rozvoja priemyselnej výroby patrí vytvorenie podmienok pre rozvoj hospodárskych aktivít obce, pre tvorbu nových pracovných príležitostí a rozvoj zamestnanosti na území obce, predovšetkým pre miestne pracovné sily.

Pre miestnu ekonomiku veľkým prínosom by bolo vybudovanie malej vodnej elektrárne, ktorá by zabezpečila dodávku lacnej elektrickej energie pre obec.

A8.3. Trhové služby, maloobchod

Škála poskytovaných trhových služieb v obci je veľmi úzka a aj tie sa vo väčšine prípadov rozvíjajú na základe živnostenských oprávnení a v prevažnej miere v priestoroch rodinných domov (prípadne vo vyčlenených priestoroch pre tento účel). V obci sa nachádzajú služby, ako: pohostinská činnosť; sprostredkovateľská činnosť v oblasti obchodu a služieb; natieračské a lakovnicke práce, reklamná a propagačná činnosť; vykonávanie izolácií proti vlhkosti; atď..

K 1.12.2007 v obci sa nachádzali 2 reštaurácie a 1 pohostinstvo.

Závěrečnú časť pohybu materiálnych produktov na ich ceste od výroby k spotrebe zabezpečuje maloobchod, ktorého cieľom je predaj vyrobených tovarov spotrebiteľom. K 1.12.2007 sieť maloobchodných predajní v obci tvorili 2 predajne potravín a 1 predajňa rozličného tovaru. K 1.12.2007 v riešenom území sa nachádzala aj 1 čerpacia stanica pohonných látok.

V obci Vojka nad Dunajom sa nachádza poštový úrad.

Tab. 41: Prehľad o počte ekonomických subjektov podľa druhu vlastníctva

Obec	Zatiaženie	Medzinárodné prevádzkové verejné sektory	Súkromné	Družstevné	Štátne	Vlastníctvom samosprávy	Vlastné združenie, politická cirkev	Zahraničné	Medzinárodné súkromné	Zmiešané (kombinácia)	S P O L U
Vojka nad Dunajom	0	0	21	0	0	1	4	1	0	0	27

Poznámka: stav k 1.1.2004
Prameň: ŠÚ SR, 2006

Tab. 42: Prehľad o počte podnikateľských subjektov podľa formy

Obec	Živnostník	SHS roľník	Spol. s r.o.	Nezisk. org.	Spoločná vlastníctvo	Združenie (zväz, spolok)	Cirkev .org.	Org. jednotka združenia	Obec, mesto	S P O L U
Vojka nad Dunajom	17	2	2	1	1	1	1	1	1	27

Poznámka: stav k 1.1.2004
Prameň: ŠÚ SR, 2006

Tab. 43: Prehľad o počte podnikateľských subjektov podľa hlavnej činnosti

Obec	Poľnoh. a služby	Lesníctvo, ťažba dreva	Doprava	Výroba	Stavebníctvo	Výroba	Maloobchod	Hoteľový	Prémiové	Informačné	Verejné služby	Zdravotníctvo	Činnosť členov org. a iných	Rekreácia a šport	S P O L U
Vojka nad Dunajom	2	1	1	1	10	1	1	3	1	1	1	1	2	1	27

Poznámka: stav k 1.1.2004
Prameň: ŠÚ SR, 2006

V riešenom území sa nenachádzajú zariadenia peňažných služieb okrem Poštovej banky a.s. na miestnom poštovom úrade, najbližšie ďalšie peňažné služby sú dostupné v meste Šamorín (12 km), resp. v obci Gabčíkovo (18 km).

V strednodobom horizonte obec plánuje zvýšenie úrovne poštových služieb rekonštrukciou budovy pošty.

A8.4. Podnikateľská aktivita

K 1.1.2004 v obci bolo 27 aktívnych ekonomických subjektov. Z celkového počtu podnikateľských subjektov v obci vyše 90% tvorili fyzické osoby. Podnikateľská aktivita vyjadrená podielom fyzických a právnických osôb na celkovom počte obyvateľstva je relatívne dobrá. Rozhodujúca väčšina podnikateľov vyvíja svoju činnosť v službách. Z pohľadu zamestnanosti efektívna by bola podpora aktivít vykonávaných fyzickými osobami v rámci živnostenského podnikania.

A8.5. Cestovný ruch

Cestovný ruch je interdisciplinárne odvetvie hospodárstva, na jeho realizácii sa podieľa mnoho ďalších oblastí, ako sú poľnohospodárstvo, priemysel, stavebníctvo, služby a pod. Predstavuje komplex vzťahov a javov, ktoré výrazne prispievajú k tvorbe pracovných miest, navyše investičné náklady na pracovné miesta sú nižšie než v priemysle.

Národný program rozvoja cestovného ruchu SR na základe zhodnotenia ponukovej stránky územia a jeho vybavenosti a posúdenia dlhodobých vývojových tendencií dopytu v cestovnom ruchu navrhuje rozvíjať nasledovné nosné formy cestovného ruchu: **a)** Letná rekreácia, pri vodných plochách založená na kúpaní a vodných športoch, hobby turizmus, cykloturizmus, rôzne alternatívne tzv. soft formy cestovného ruchu, poľovnícky cestovný ruch, rôzne športy. **b)** Mestský a kultúrny cestovný ruch. **c)** Zdravotný cestovný ruch v jeho klasickej liečebnej podobe, ktorý je potrebné zachovať a popritom rozvíjať zdravotný cestovný ruch (relax, fitness, prevencia, skrášľovanie, kondícia), ktorý začína prudko rásť prakticky v celosvetovom rozsahu. **d)** Vidiecky cestovný ruch a agroturistika. **e)** Doplnkové formy cestovného ruchu.

Na základe hore uvedenej klasifikácie nosných foriem cestovného ruchu Slovenska obec Vojka nad Dunajom má reálny potenciál predovšetkým pre rozvoj letnej rekreácie, vidieckej turistiky vrátane agroturistiky.

Zo základných služieb cestovného ruchu v obci sú dostupné reštauračné služby (1 reštaurácia), pohostinské služby (1 pohostinstvo) a ubytovacie služby (2 priváty poskytujú možnosť ubytovania pre cca 22 osôb (12+10 osôb)).

V riešenom území turisticky najhodnotnejšími lokalitami sú:

- ⇒ rímskokatolícky kostol sv. Michala Archanjela zo začiatku 18. storočia,
- ⇒ pomník sv. Štefana,
- ⇒ rieka Dunaj,
- ⇒ lužné lesy pozdĺž rieky Dunaj,
- ⇒ Dunajská cyklistická cesta,

- ⇒ Vojčianske jazero (rozloha vodnej plochy 0,779 km²) a Šulianske jazero (rozloha vodnej plochy 0,741 km²) – vodné plochy vytvorené na mieste bývalých štrkových jám – priestory vhodné na kúpanie a vodné športy,
- ⇒ Chránená krajinná oblasť Dunajské luhy, Chránené vtáčie územie Dunajské luhy, Územie európskeho významu Dunajské luhy, chránené stromy – vid' bližšie v časti A3.8. *Ochrana prírody*.

V záujmovom regióne okrem vyššie uvedených foriem cestovného ruchu sú veľmi dobré predpoklady aj pre kulinársku turistiku – návštevníkov obce môže prilákať aj vychýrenou maďarskou a slovenskou kuchyňou. Kuchyňa obce (ako i jej mikropriestoru), ktorá je vzácnou zmesou tradícií a kultúr (ktoré sa na tomto území dlhodobo dotvárali), je oddávna založená na troch princípoch: vynikajúca kvalita surovín, generáciami k dokonalosti dopracované tradičné receptúry a dostatok času a poctivosti pri príprave jedál (varenie je doteraz v mnohých rodinách láskyplným obradom).

Cestovný ruch v mikropriestore obce

Host' – dovolenkár necestuje len do konkrétneho zariadenia alebo do konkrétneho mesta či obce, ale vníma príslušný región ako celok. Preto je potrebné, aby ponuky cestovného ruchu boli navzájom regionálne zosúladené, rozvíjané a uplatňované. Z týchto dôvodov sa nedá vnímať rozvoj cestovného ruchu v obci Vojka nad Dunajom izolovane od rozvoja cestovného ruchu v regióne obce a preto i tento materiál posudzuje stav a navrhuje rozvoj cestovného ruchu v tomto kontexte.

Širší priestor obce Vojka nad Dunajom sa vyznačuje diverzitou vidieckej krajiny, zachovalým jedinečným ľudovým umením, zvykmi a folklórom, čo vytvára priaznivé predpoklady pre rozvoj vidieckeho turizmu a agroturistiky.

V mikropriestore obce najvýznamnejšími turistickými cieľmi sú:

- mesto Dunajská Streda – mesto je významným kultúrnym a hospodárskym centrom juhozápadného Slovenska, najväčšími turistickými atrakciami mesta sú termálne kúpalisko, viaceré galérie, Žitnoostrovne múzeum a organická umelecká architektúra,
- mesto Győr – mesto má takmer 200 tis. obyvateľov a je vysoko atraktívnym kultúrnym a hospodárskym strediskom západného Maďarska,
- obec Gabčíkovo – obec je jednou z najstarších obcí Slovenska, v obci bola vybudovaná najväčšia vodná elektrárňa na Slovensku,
- mesto Bratislava – hlavné mesto SR,
- Národná prírodná rezervácia Klátovské rameno – územie je vzácnou časťou zachovalej ojedinelej prírody v strede poľnohospodárstvom zaťaženej oblasti južného Slovenska - Podunajskej nížiny. Plocha rezervácie je 306 ha.

Súčasná úroveň návštevnosti obce Vojka nad Dunajom je mierna – cestovný ruch však má výrazne väčší, zatiaľ nevyužitý potenciál. V blízkej budúcnosti prvoradou úlohou pre rozvoj cestovného ruchu v obci bude:

- rozvíjať služby cestovného ruchu,
- rozvíjať kvalitnú propagáciu a marketingové aktivity produktov a tak zabezpečiť efektívne využitie už existujúcich, ako aj plánovaných služieb cestovného ruchu.

V ďalšom rozvoji rekreačnej funkcie obce veľké rezervy predstavujú:

- ⇒ Dunajská cyklistická cesta a na ne nadväzujúce odbočky,
- ⇒ športovo-rekreačný areál vyrastajúci pri Vojčianskom jazere (ktorého rozloha je vyše 75 hektárov) – stredisko s približne 250 chatkami bude zamerané na šport a oddychové aktivity počas celého roka, vhodné najmä na vodnú turistiku, rybolov alebo cyklistiku; v areáli má podľa plánov stáť aj hotel, parkovisko, ihriská, požičovne športových potrieb a reštaurácie.

V strednodobom horizonte obec plánuje zvýšenie úrovne služieb nasledovnými aktivitami:

- ⇒ vybudovaním prístaviska pre člnov a požičovne bicyklov,
- ⇒ obstaraním a umiestnením informačných tabúl,
- ⇒ výstavbou areálu slúžiaceho na rekreačné aktivity – kúpalisko,
- ⇒ výstavbou prístreškov pre turistov,
- ⇒ vybudovaním vyhliadkových veží.

A9. Občianska vybavenosť obce

Sociálnu infraštruktúru a občiansku vybavenosť v obci charakterizujú zariadenia v oblasti administratívy, kultúry, športové a sociálne zariadenia. Vybavenosť obce službami je rozmanitá a ich účel závisí od ľudských zdrojov, tradícií, podmienok a špecifických daností okolitého mikropriestoru.

Administratíva

V zmysle zákona o obecnom zriadení obec má dva orgány: obecné zastupiteľstvo a starosta obce. Každý z orgánov obce má svoje samostatné postavenie dané ústavou a zákonmi a nie sú vo vzťahu vzájomnej podriadenosti či nadriadenosti. Obyvatelia obce nepriamo, prostredníctvom týchto dvoch orgánov vykonávajú samosprávu obce. Ďalšie orgány, ako je napr. obecný úrad, komisie a pod. sú len odvođenými orgánmi obecného zastupiteľstva. Obecný úrad, ktorý je výkonným orgánom obecného zastupiteľstva a starostu, zabezpečuje organizačné a administratívne veci obecného zastupiteľstva a starostu, ako aj orgánov zriadených obecným zastupiteľstvom.

Spádovosť obce Vojka nad Dunajom

Sídlo matričného úradu	Vojka nad Dunajom
Sídlo pracoviska daňového úradu	Dunajská Streda
Sídlo pracoviska Obvodného oddelenia policajného zboru	Gabčíkovo
Sídlo Okresného súdu	Dunajská Streda
Sídlo Okresného riaditeľstva Hasičského a záchranného zboru	Dunajská Streda
Sídlo pracoviska obvodného úradu	Dunajská Streda
Sídlo Územnej vojenskej správy	Trnava
Sídlo územného Úradu práce, sociálnych vecí a rodiny	Šamorín
Sídlo Obvodného úradu životného prostredia	Dunajská Streda

Stav k 31.12.2007

Prameň: Štatistický úrad SR, Obecný úrad

Školstvo

Základnú školskú infraštruktúru obce tvorí 1 školské zariadenie, ktoré je v zriaďovateľskej pôsobnosti obce Vojka nad Dunajom: 1 materská škola s vých. jaz. maďarským. V školskom roku 2007/2008 materskú škola navštevujú 4 deti.

Tab. 44: Vývoj počtu detí v materskej škole v období 2002-2007

Školský rok	Materská škola s vých. jaz. maďarským, 930 31 Vojka nad Dunajom č. 219 Zriaďovateľ: Obec Vojka nad Dunajom
2002/2003	3
2003/2004	3
2004/2005	3

2005/2006	3
2006/2007	4
2007/2008	4

Prameň: Obecný úrad

V strednodobom horizonte je potrebné zrekonštruovať budovu materskej školy.

Zdravotníctvo, sociálne služby

Priamo v obci sa nachádza len zdravotnícka ambulancia všeobecného obvodného lekára pre dospelých, komplexnejšie zdrav. služby sú zabezpečené v okresnom meste Dunajská Streda, resp. v blízkych rozvojových póloch Šamorín a Gabčíkovo.

V strednodobom horizonte je potrebné zrekonštruovať budovu obvodného zdravotného strediska.

V obci funguje základná organizácia Slovenského červeného kríža.

V riešenom území sa nachádza významná sociálna inštitúcia Domov dôchodcov "Penzión Lyda", ktorej zriaďovateľom je SENIOR n.o. Vojka nad Dunajom. V Domove dôchodcov "Penzión Lyda" býva cca 35-40 dôchodcov.

Kultúra, šport a ostatné služby

Kultúra je nielen ozdobou našej spoločnosti, ale je nezastupiteľnou sférou spoločenského života v dnešnej dobe. Pôsobí na myslenie a duchovne obohacuje celkový život človeka.

Pre rozvoj miestnej kultúrnej činnosti, organizovanie umeleckej činnosti, kultúrnych podujatí, záujmových činností a súťaží, výstav, divadelných predstavení a koncertov by bolo potrebné vybudovať kultúrny dom.

Pre obyvateľov obce dostupné sú služby obecnej knižnice (knižný fond tvorí cca 4,5 tis. kníh).

Spoločensky najaktívnejšími organizáciami a združeniami obce sú: základná organizácia Maďarského spoločenského a kultúrneho zväzu na Slovensku -CSEMADOK-u, Dobrovoľný hasičský zbor.

Tradičnými kultúrnymi akciami obce sú:

- ⇒ máj – Deň Matiek,
- ⇒ jún – Deň detí,
- ⇒ august – Obecný deň,
- ⇒ december – Mikulášska oslava.

V strednodobom horizonte je potrebné výraznejšie podporiť organizovanie mládežníckych aktivít (kultúrnych a športových podujatí), ako aj realizovať nasledovné plány:

- vybudovanie polyfunkčného domu slúžiaceho pre verejnosť,
- vybudovanie amfiteátra,
- posilniť miestnu občiansku spoločnosť,
- podporiť zachovanie multikulturality obce,
- rekonštrukcia kultúrnych pamiatok, pomníkov,

- rekonštrukcia kostola,
- zriadiť pamiatkový dom miestnej kultúry.

Šport má pre rozvoj spoločnosti kľúčový význam, športovanie prispieva k rozvoju osobnosti, rozvíja fyzické a duševné zdravie, vôľové vlastnosti a charakter človeka.

V zmysle zákona č. 369/1990 Zb. o obecnom zriadení, v znení neskorších zmien a doplnkov obec vykonáva okrem iného výstavbu, údržbu a správu športových zariadení, utvára podmienky pre telesnú kultúru a šport. V zmysle zákona č. 288/1997 Z.z. o telesnej kultúre obec utvára podmienky pre rozvoj telesnej kultúry, najmä na rozvoj športu pre všetkých a podporuje organizovanie telovýchovných, turistických a športových podujatí.

Jediným zariadením pre športovú činnosť v obci je futbalový štadión.

Registrovaným miestnym športovým klubom je TJ Družstevník Vojka nad Dunajom.

V strednodobom horizonte popri výraznejšej podpore miestnych športových aktivít bude potrebné realizovať nasledovné investičné aktivity:

- rekonštrukcia budovy (šatňa, sociálne miestnosti) na športovom ihrisku,
- vybudovanie strelnice a hospodárskej budovy pre poľovníkov,
- vybudovanie detského ihriska.

Mimovládne organizácie, občianske združenia a ďalšie formy neziskových združení sú dôležitou súčasťou občianskej spoločnosti, so svojimi činnosťami prispievajú k výraznému zlepšeniu kvality života. V riešenom území sa nachádza viac mimovládnych organizácií.

Tab. 45: Zoznam mimovládnych združení so sídlom v obci Vojka nad Dunajom

Názov združenia	Sídlo združenia	Právna forma
Miestna organizácia rybárskeho zväzu Vojka nad Dunajom	Vojka nad Dunajom 54, 930 31 <i>Vojka nad Dunajom</i>	Občianske združenie
Občianske združenie Vajk - Vajk Polgári Társulás	Vojka nad Dunajom 104, 930 31 <i>Vojka nad Dunajom</i>	Občianske združenie
TJ Družstevník Vojka nad Dunajom	Vojka nad Dunajom 74, 930 31 <i>Vojka nad Dunajom</i>	Občianske združenie
SENIOR n.o.	220, 93031 Vojka nad Dunajom	Nezisková organizácia

Poznámka: Stav k 1.11.2007

Prameň: MV SR, 2007

Ostatné služby

Okrem vyššie uvedených zariadení občianskej vybavenosti v obci sa nachádza 1 kostol, 1 cintorín a 1 dom smútku.

V strednodobom horizonte je potrebné realizovať rekonštrukciu domu smútku.

A10. Životné prostredie a odpadové hospodárstvo

Súčasný stav kvality životného prostredia záujmového regiónu je výsledkom vzájomného priestorového a časového pôsobenia stresových faktorov rôznej intenzity.

Voda

Právna starostlivosť o vodu je vymedzená v zákone č. 364/2004 Z.z. o vodách a o zmene a doplnení niektorých zákonov (vodný zákon). Tento zákon vytvára podmienky na všestrannú ochranu povrchových vôd a podzemných vôd vrátane vodných ekosystémov a od vôd priamo závislých krajinných ekosystémov, na zlepšenie stavu povrchových vôd a na ich účelné a hospodárne využívanie.

Kvalita podzemných vôd v tejto oblasti sa pozoruje v kvartérnych sedimentoch rieky Dunaj. Zmeny režimu kolísania hladín v závislosti od hladiny v povrchovom toku patria k hlavným faktorom vplyvu zmien kvality podzemných vôd. V dôsledku vysokej priepustnosti zvodneného prostredia sa stáva problémom sekundárne znečistenie podzemných vôd poľnohospodárskou a priemyselnou výrobou, ale aj skládkovanie komunálnych odpadov a znečistenie komunálnych odpadových vôd.

Podzemné vody tejto oblasti sú vysoko mineralizované (od 680 mg/l do 1700 mg/l). Na vysokej mineralizácii sa výrazne podieľajú sírany - 650 mg/l, chloridy - 130 mg/l, taktiež obsah dusičnanov je zvýšený až na 65 mg/l. Príčinou tohto javu je vysoké zasolenie pôd vplyvom antropogénnej činnosti. K ďalším nevyhovujúcim ukazovateľom kvality podzemnej vody patrí nízke nasýtenie kyslíkom, železo je zvýšené do 2,6 mg/l. Z organických látok boli zistené ropné látky a prítomnosť benzopyrénu. Z pesticídnych látok bol identifikovaný lidan pod medznou hodnotou, avšak jeho prítomnosť potvrdzuje intenzívne poľnohospodárske znečistenie.

Ovzdušie

Zákon č. 478/2002 Zb. o ochrane ovzdušia, ktorým sa dopĺňa zákon č. 401/1998 Z.z. o poplatkoch za znečisťovanie ovzdušia, v znení neskorších predpisov (zákon o ovzduší) upravuje práva a povinnosti právnických a fyzických osôb pri ochrane ovzdušia pred vnášaním znečisťujúcich látok ľudskou činnosťou a spôsobom obmedzenia následkov znečisťovania.

Z hľadiska kvality ovzdušia záujmové územie nepatrí medzi zaťažené oblasti, ako aj širšie územie, obvod Dunajská Streda patrí v rámci SR z hľadiska znečistenia ovzdušia k menej zaťaženým územiám (čo je dôsledok spolupôsobenia viacerých faktorov: nížinný reliéf, absencia priemyselných závodov znečisťujúcich ovzdušie). Na znečisťovaní ovzdušia sa v regióne v podstatnej miere podieľajú existujúce stacionárne zdroje znečisťovania ovzdušia a automobilová doprava, ktoré zaťažujú ovzdušie hlavne tuhými znečisťujúcimi látkami, SO_x, NO_x a CO.

Rozhodujúce je znečistenie ovzdušia malými zdrojmi (lokálne kúreniská). Nemalý podiel na vysokej prašnosti majú veterná erózia a poľnohospodárstvo. Závažné lokálne ohrozenia v znečistení ovzdušia spôsobujú v zberovej sezóne sušičky poľnohospodárskych podnikov, ako i aplikácia umelých pesticídov.

V obci Vojka nad Dunajom sa nenachádzajú výraznejšie (stredné) zdroje znečistenia ovzdušia.

Pôda

Pôdne pomery obce sú priaznivé pre rozvoj poľnohospodárstva, avšak intenzívnym poľnohospodárstvom dochádza k zvyšovaniu veternej erózie. Kontaminované pôdy sa nenachádzajú v k.ú. obce. Všetky druhy pôd v rámci PPF v posledných desaťročiach dlhodobým pôsobením intenzifikačných činiteľov (nedoriešené koncovky v chovoch hospodárskych zvierat, veľkoblokový systém hospodárenia na ornej pôde, zjednodušené oševné procesy, chemizácia a mnohé ďalšie aktivity) a všeobecným zhoršovaním kvality životného prostredia utrpeli na kvalite, čiže sa znížila ich prirodzená úrodnosť.

Lesy

Základným právnym predpisom upravujúcim starostlivosť o lesy je zákon č. 61/1977 Zb. o lesoch, v znení neskorších predpisov. Podľa tohto zákona lesy sú jedným z najväčších bohatstiev Slovenska, sú jednou zo základných zložiek životného prostredia a poskytujú trvalý zdroj dreva pre priemyselné odvetvia. Lesy ovplyvňujú a zlepšujú podnebie, vodné a pôdne pomery, vytvárajú prirodzené prostredie pre mnohé druhy rastlín a živočíchov, aj ich spoločenstiev, uchovávajú prírodné krásy a sú aj zdrojom zdravia a osvieženia obyvateľstva.

V záujmovom území lesy majú veľkú rozlohu (330 ha) a zároveň predstavujú vysoký podiel na výmere obce – lesné pozemky predstavujú až 40,2% výmery obce (čo zodpovedá celoslovenskému priemeru, avšak je netypické pre mikropriestor obce – pre obvod Dunajská Streda –, v ktorom vysokoprodukčné poľnohospodárstvo je vysoko rozšírenou aktivitou).

Hluk a vibrácie

K negatívnym faktorom, ktoré nepriaznivo pôsobia a zhoršujú kvalitu životného prostredia, patria hluk a vibrácie. Ochrana obyvateľstva pred nadmerným hlukom a vibráciami je ošetrovaná zákonom č. 272/1994 Z.z. o ochrane zdravia ľudí. Prípustná hodnota hluku od roku 1997 je 60 dB pre dennú dobu a 50 dB pre nočnú dobu.

V záujmovom území najväčším zdrojom hluku je cestná doprava prechádzajúca obytňou zónou.

Odpadové hospodárstvo

Základným právnym predpisom pri predchádzaní vzniku odpadov a pri nakladaní s odpadmi je zákon č. 223/2001 Z.z. o odpadoch a o zmene a doplnení niektorých zákonov.

Účelom odpadového hospodárstva v zmysle zákona o odpadoch je predchádzať vzniku odpadov, obmedzovať ich tvorbu, znižovať nebezpečné vlastnosti odpadov a prednostne zabezpečiť zhodnocovanie odpadov pred ich zneškodňovaním. Uvedené činnosti sú zohľadnené v „Programe odpadového hospodárstva okresu Dunajská Streda do roku 2005“, ktorý vypracoval Okresný úrad v Dunajskej Strede v r. 2002.

Infraštruktúru odpadového hospodárstva predstavujú zariadenia a objekty na nakladanie s odpadmi. Riešenie problematiky komunálneho odpadu a nový prístup k odpadom majú vplyv na zlepšenie stavu životného prostredia a na rast životnej úrovne obyvateľstva. Základným spôsobom zneškodňovania komunálneho odpadu je skládkovanie.

V obci Vojka nad Dunajom sú zabezpečené komplexné profesionálne služby v odpadovom hospodárstve:

- komunálny odpad sa zbiera v dvojtyždňovom intervale (ukladá sa na riadenú skládku v obci Dolný Bar),
- v obci je zavedený komplexný separovaný zber odpadu (vrátane PET fliaš, skla, papiera, nebezpečného odpadu (napr. akumulátory), bielej techniky atď.).

Vzhľadom na prevažne poľnohospodársky ráz územia významný podiel na celkovej skladbe odpadu má odpad organického pôvodu popri samotnom komunálnom odpade. V strednodobom horizonte je potrebné zaviesť intenzívnejší separovaný zber biologicky rozložiteľných odpadov v obci, ako aj vybudovať zberný dvor v obci. V nasledujúcich rokoch bude potrebné aj zvýšiť informovanosť občanov o separovanom zbere komunálnych odpadov.

Kvalita životného prostredia

V procese aktualizácie environmentálnej regionalizácie Slovenska sa v roku 2001 spracoval súbor tematických máp za územie Slovenskej republiky (spravidla v 1:500 000) vyjadrujúcich stav zložiek životného prostredia a mieru pôsobenia rizikových faktorov životného prostredia.

Na základe komplexného zhodnotenia stavu ovzdušia, podzemnej a povrchovej vody, pôdy, horninového prostredia, bioty a ďalších faktorov sa vymedzilo 5 stupňov kvality životného prostredia (ohrozené územia z hľadiska životného prostredia podľa environmentálnej regionalizácie sú tie, ktoré sú zaradené do 4. a 5. stupňa kvality životného prostredia).

Na základe vyššie uvedenej metodiky v celkovom hodnotení úroveň životného prostredia v riešenom území je 3. stupňa, čo znamená, že je to prostredie mierne narušené. Možno však konštatovať, že riešené územie patrí medzi najmenej znečistené územia v obvode/okrese Dunajská Streda. Hlavne je to spôsobené tým, že sa tu nenachádza žiadna priemyselná výroba a aj poľnohospodárstvo je v súčasnosti v útlme a nevyužíva umelé hnojivá (tak ako to bolo v minulosti).

V strednodobom horizonte pre zvýšenie kvality miestneho životného prostredia je potrebné realizovať nasledovné aktivity:

- ⇒ sanácia a rekultivácia divokých skládok,
- ⇒ odstránenie nepôvodných druhov rastlín z chránených území,
- ⇒ rekonštrukcia verejných priestranstiev,
- ⇒ systematická údržba verejnej zelene,
- ⇒ ošetrovanie chránených stromov.

111. Rozvoj vidieka

Mikropriestor obce – na základe kritérií Európskej únie (zamestnanosť v poľnohospodárstve > 5,1 %, hustota obyvateľstva < 100/ km², miera nezamestnanosti > 10,7% - priemer za posledné tri roky) – je typickým vidieckym priestorom.

Územné plánovanie

Územné plánovanie patrí k dôležitým nástrojom rozvoja sídiel. Územnoplánovacia dokumentácia komplexne rieši priestorové usporiadanie a funkčné využívanie územia, zosúladzuje záujmy a činnosti ovplyvňujúce územný rozvoj, životné prostredie a ekologickú stabilitu a ustanovuje regulatívy priestorového usporiadania a funkčného využívania územia.

Obstarávanie územných plánov v súlade s novelami stavebného zákona č. 50/1976 Zb. patrí do kompetencie obcí. Územné plánovanie komplexne rieši funkčné využitie územia, jeho cieľom je vytvárať predpoklady k súladu výstavby a iných činností ovplyvňujúcich rozvoj obce.

Územný plán obce Vojka nad Dunajom nie je vypracovaný.

Program hospodárskeho a sociálneho rozvoja obce

Zákon o podpore regionálneho rozvoja (č. 503/2001 Z.z.) s cieľom vytvárania komplexného systému podpory rozvoja regiónov ukladá obciam povinnosť vypracovať svoj strednodobý strategický program: Program hospodárskeho a sociálneho rozvoja obce (ďalej len PHSR). PHSR má obsahovať najmä **a)** analýzu hospodárskeho rozvoja a sociálneho rozvoja obce, hlavné smery jej vývoja, ustanovenie cieľov a prvoradých potrieb, **b)** úlohy a prvoradé potreby v rozvoji technickej infraštruktúry, sociálnej infraštruktúry, v starostlivosti o životné prostredie, vo vzdelávaní, v kultúre a v ďalších oblastiach, **c)** návrh finančného a administratívneho zabezpečenia.

Program hospodárskeho a sociálneho rozvoja obce Vojka nad Dunajom je vypracovaný.

Združenia obcí

Podľa zákona č. 369/1990 Zb. o obecnom zriadení, v znení neskorších predpisov, obec má právo združovať sa s inými obcami v záujme dosiahnutia spoločného prospechu. V praxi najčastejším predmetom činnosti združenia obcí sú oblasti: sociálne veci, starostlivosť o životné prostredie, miestna doprava, školstvo, kultúra a miestny cestovný ruch. Svojou činnosťou združenie obcí napomáha využiť svoj prirodzený potenciál na dosiahnutie hospodárskeho, kultúrneho a sociálneho rozvoja územia, spoločne vytvárať podmienky na plnenie úloh obcí.

Obec Vojka nad Dunajom aktívne spolupracuje s okolitými obcami z obvodu/okresu Dunajská Streda, ako aj so vzdialenejšími obcami z iných obvodov/okresov SR. Obec Vojka nad Dunajom je členom viacerých mikroregionálnych združení (Združenie miest a obcí Žitného ostrova, Mikroregión Dunajská magistrála), ktorých cieľom je zvýšiť kvalitu života v záujmovom priestore a prehĺbiť hospodársku, sociálnu a kultúrnu spoluprácu medzi členskými obcami.

Obec Vojka nad Dunajom má aj dobré dvojstranné medzinárodné vzťahy, užšie spolupracuje s obcou Lesenceistvánd (1000 obyv.) z Maďarska.

Finančné zabezpečenie podpory regionálneho rozvoja

Zákon o podpore regionálneho rozvoja (zákon č. 503/2001 Z.z.) o finančnom zabezpečení podpory regionálneho rozvoja stanoví, že na finančné zabezpečenie podpory regionálneho rozvoja možno použiť prostriedky štátneho rozpočtu, štátnych fondov, rozpočtu samosprávnych krajov, rozpočtu obcí, prostriedky fyzických osôb, prostriedky iných právnických osôb, úvery a príspevky medzinárodných organizácií. Doplnkovým zdrojom finančného zabezpečenia podpory regionálneho rozvoja môžu byť prostriedky z fondov Európskej únie.

Príjemcovia prostriedkov z finančného zabezpečenia podpory regionálneho rozvoja môžu byť podnikateľské subjekty, obce a nimi založené právnické osoby alebo združenia obcí, samosprávne kraje a nimi zriadené právnické osoby, neziskové organizácie a iné právnické osoby, ktoré o ne požiadajú a predložia projekt, podľa ktorého sa majú uskutočniť opatrenia obsiahnuté v regionálnych operačných programoch, v sektorových operačných programoch, v programoch hospodárskeho rozvoja a sociálneho rozvoja samosprávneho kraja a v programoch hospodárskeho rozvoja a sociálneho rozvoja obce.

Na hospodárenie s finančnými prostriedkami poskytnutými zo štátneho rozpočtu, zo štátnych fondov a z fondov Európskej únie sa vzťahujú ustanovenia osobitného predpisu (zákon č. 523/2004 Z.z. o rozpočtových pravidlách verejnej správy a o zmene a doplnení niektorých zákonov, v znení neskorších predpisov). Kontrolu finančného zabezpečenia podpory regionálneho rozvoja z prostriedkov štátneho rozpočtu, štátnych fondov a fondov Európskej únie upravuje osobitný predpis (zákon č. 523/2004 Z.z. o rozpočtových pravidlách verejnej správy a o zmene a doplnení niektorých zákonov, zákon č. 440/2000 Z.z. o správach finančnej kontroly v znení zákona č. 182/2002 Z.z., zákon č. 502/2001 Z.z. o finančnej kontrole a vnútornom audite a o zmene a doplnení niektorých zákonov).

A12. Financovanie obce, majetková a rozpočtová situácia obce

Podľa zákona č. 369/1990 Z.z. o obecnom zriadení, v znení neskorších predpisov, obec financuje svoje potreby predovšetkým z vlastných príjmov, dotácií zo štátneho rozpočtu a z ďalších zdrojov. Vlastné príjmy v rozsahu podľa osobitných predpisov sú a) príjmy z majetku obce a z majetku prenechaného obci do užívania (nájmu), b) výnosy z miestnych daní a z miestnych poplatkov, c) podiely na daniach v správe štátu, d) výnosy z pokút uložených za priestupky, e) iné príjmy.

Obec môže na plnenie svojich úloh použiť návratné zdroje financovania a prostriedky mimorozpočtových peňažných fondov. Na plnenie rozvojového programu obce alebo na plnenie inej úlohy, na ktorej má štát záujem, možno obci poskytnúť štátnu dotáciu. Použitie štátnej dotácie je preskúmateľné štátnym orgánom podľa osobitných predpisov.

Obci, ktorej vlastné príjmy nepostačujú na plnenie úloh samosprávy, možno poskytnúť štátnu dotáciu podľa normatívu určeného vládou. Obec môže svoje úlohy financovať aj z prostriedkov združených s inými obcami, so samosprávnymi krajmi a s inými právnickými osobami alebo fyzickými osobami.

Obec si môže na plnenie svojich úloh zriadiť mimorozpočtové peňažné fondy. Na plnenie úloh spoločných pre viac obcí alebo z iného dôvodu môžu obce zriadiť spoločný fond; správu fondu vykonáva rada fondu ustanovená obcami, ktoré fond zriadili, a to podľa dohodnutých pravidiel.

Majetok obce

Majetkom obce sú veci vo vlastníctve obce a majetkové práva obce. Majetok obce slúži na plnenie úloh obce. Majetok obce sa má zveľaďovať a zhodnocovať a vo svojej celkovej hodnote zásadne nezmenšený zachovať. Darovanie nehnuteľného majetku obce je neprípustné, ak osobitný predpis neustanovuje inak. Majetok obce možno použiť najmä na verejné účely, na podnikateľskú činnosť a na výkon samosprávy obce. Majetok obce, ktorý slúži na verejné účely (najmä pre miestne komunikácie a iné verejné priestranstvá), je verejne prístupný a možno ho obvyklým spôsobom používať, ak jeho používanie obec neobmedzila. Majetok obce a nakladanie s ním upravuje zákon č. 138/1991 Zb. o majetku obcí, v znení neskorších predpisov.

Rozpočet obce

Rozpočet obce, upravený zákonom č. 583/2004 o rozpočtových pravidlách územnej samosprávy a o zmene a doplnení niektorých zákonov, je základným nástrojom finančného hospodárenia v príslušnom rozpočtovom roku, ktorým sa riadi financovanie úloh a funkcií obce v príslušnom rozpočtovom roku. Rozpočet obce je súčasťou rozpočtu sektora verejnej správy. Rozpočtový rok je zhodný s kalendárnym rokom. Rozpočet obce vyjadruje samostatnosť hospodárenia obce. Obsahuje príjmy a výdavky, v ktorých sú vyjadrené finančné vzťahy k právnickým osobám a fyzickým osobám – podnikateľom pôsobiacim na území obce, ako aj k obyvateľom žijúcim na tomto území vyplývajúce pre ne zo zákonov a z iných všeobecne záväzných právnych predpisov, zo všeobecne záväzných nariadení obce, ako aj zo zmlúv. Rozpočet obce zahŕňa aj finančné vzťahy štátu k rozpočtom obcí [a) podiely na daniach v správe štátu, b) dotácie na úhradu nákladov preneseného výkonu štátnej správy, c) ďalšie dotácie v súlade so zákonom o štátnom rozpočte na príslušný rozpočtový rok].

Rozpočet obce obsahuje príjmy a výdavky spojené s činnosťou samosprávy, finančné vzťahy k štátnemu rozpočtu, k rozpočtu samosprávneho kraja a finančné vzťahy k právnickým osobám a fyzickým osobám.

Príjmy rozpočtu obce

Príjmy rozpočtu obce sú:

- a) výnosy miestnych daní a poplatkov podľa osobitného predpisu (zákon č. 582/2004 Z.z. o miestnych daniach a miestnom poplatku za komunálne odpady a drobné stavebné odpady),
- b) nedaňové príjmy z vlastníctva a z prevodu vlastníctva majetku obce a z činnosti obce a jej rozpočtových organizácií podľa tohto alebo osobitného zákona,
- c) výnosy z finančných prostriedkov obce,
- d) sankcie za porušenie finančnej disciplíny uložené obcou,
- e) dary a výnosy dobrovoľných zbierok v prospech obce,
- f) podiely na daniach v správe štátu podľa osobitného predpisu (zákon č. 564/2004 Z.z. o rozpočtovom určení výnosu dane z príjmov územnej samosprávy a o zmene a doplnení niektorých zákonov),
- g) dotácie zo štátneho rozpočtu na úhradu nákladov preneseného výkonu štátnej správy v súlade so zákonom o štátnom rozpočte na príslušný rozpočtový rok a dotácie zo štátnych fondov,
- h) ďalšie dotácie zo štátneho rozpočtu v súlade so zákonom o štátnom rozpočte na príslušný rozpočtový rok,
- i) účelové dotácie z rozpočtu vyššieho územného celku alebo z rozpočtu inej obce na realizáciu zmlúv podľa osobitných predpisov (napríklad zákon č. 369/1990 Zb., v znení neskorších predpisov),
- j) prostriedky z Európskej únie a iné prostriedky zo zahraničia poskytnuté na konkrétny účel,
- k) iné príjmy ustanovené osobitnými predpismi.

Obec môže na plnenie svojich úloh použiť aj

- a) prostriedky mimorozpočtových peňažných fondov,
- b) zisk z podnikateľskej činnosti,
- c) návratné zdroje financovania,
- d) združené prostriedky.

Výdavky rozpočtu obce

Z rozpočtu obce sa uhrádzajú:

- a) záväzky obce vyplývajúce z plnenia povinností ustanovených osobitnými predpismi,
- b) výdavky na výkon samosprávnych pôsobností obce podľa osobitných predpisov a na činnosť rozpočtových organizácií a príspevkových organizácií zriadených obcou,
- c) výdavky na úhradu nákladov preneseného výkonu štátnej správy podľa osobitných predpisov,
- d) výdavky spojené so správou, údržbou a zhodnocovaním majetku obce a majetku iných osôb, ktorý obec užíva na plnenie úloh podľa osobitných predpisov,
- e) záväzky vzniknuté zo spolupráce s inou obcou alebo s vyšším územným celkom, prípadne s ďalšími osobami na zabezpečenie úloh vyplývajúcich z pôsobnosti obce vrátane záväzkov vzniknutých zo spoločnej činnosti,
- f) výdavky vyplývajúce z medzinárodnej spolupráce obce,
- g) úroky z prijatých úverov, pôžičiek a návratných finančných výpomocí,

- h) výdavky súvisiace s emisiou cenných papierov vydaných obcou a na výdavky na úhradu výnosov z nich,
- i) iné výdavky ustanovené osobitnými predpismi.

Pred schválením je rozpočet obce zverejnený najmenej na 15 dní spôsobom v obci obvyklým, aby sa k nemu mohli obyvatelia obce vyjadriť; to platí aj o záverečnom účte obce, ako aj o návrhu na vyhlásenie dobrovoľnej zbierky. Prebytky rozpočtu obce možno previesť do mimorozpočtového peňažného fondu obce alebo do rozpočtu obce na ďalší kalendárny rok.

Obec vedie účtovníctvo podľa zákona č. 431/2002 Z.z. o účtovníctve, v znení neskorších predpisov. Ročnú účtovnú závierku obce overuje audítor, ako aj overuje ďalšie skutočnosti ustanovené osobitným zákonom. Postavenie rozpočtu obce, jeho tvorbu a obsah, pravidiel rozpočtového hospodárenia, tvorbu a použitie mimorozpočtových zdrojov, spôsob finančného vyrovnávania medzi obcami, vzťahy k štátnemu rozpočtu a k rozpočtu samosprávneho kraja ustanovujú osobitné zákony (zákon č. 523/2004 Z.z. o rozpočtových pravidlách verejnej správy a o zmene a doplnení niektorých zákonov, zákon č. 583/2004 o rozpočtových pravidlách územnej samosprávy a o zmene a doplnení niektorých zákonov).

B. SWOT analýza potenciálu rozvoja obce

Analýza rozvojového potenciálu obce Vojka nad Dunajom formou SWOT analýzy je spracovaná na základe auditu rozvojových zdrojov obce. Analýza sa dotýka 4 oblastí: **1.** Poloha, prírodné pomery **2.** Bytový fond, technická infraštruktúra, životné prostredie **3.** Ľudské zdroje, trh práce, školstvo, zdravotníctvo, sociálna oblasť, šport, kultúra **4.** Hospodárstvo, ekonomický rozvoj.

B1. Poloha, prírodné pomery

Silné stránky	Slabé stránky
<ul style="list-style-type: none">• dobrá geografická poloha vzhľadom k rozvojovým pólom Bratislava, Dunajská Streda, Győr• blízkosť lokálneho rozvojového centra Gabčíkovo• veľmi priaznivé prírodné podmienky pre rozvoj cestovného ruchu• prírodné lokality s významnými estetickými a biologickými hodnotami	<ul style="list-style-type: none">• dopravná izolovanosť obce od rozvojovej osi Bratislava-Dunajská Streda
Príležitosti	Ohrozenia
<ul style="list-style-type: none">• zlepšenie verejnej hromadnej dopravy smerom na Dunajskú Stredu• zintenzívnenie cezhraničnej spolupráce, ako aj spolupráce s okolitými obcami	<ul style="list-style-type: none">• stagnácia už nadviazanej lokálnej, regionálnej, ako aj medzinárodnej spolupráce, resp. nenadviažu sa nové partnerské vzťahy

B2. Bytový fond, technická infraštruktúra, životné prostredie

Silné stránky	Slabé stránky
<ul style="list-style-type: none"> • koncentrácia bytov v rodinných domoch • dynamický rozvoj individuálnej bytovej výstavby po roku 2000 • veľký záujem o bývanie v obci • existencia kanalizácie • dostupnosť širokopásmového internetu • absencia väčších zdrojov znečisťovania živ. prostredia - dobrá kvalita živ. prostredia 	<ul style="list-style-type: none"> • zlý technický stav miestnych komunikácií • zlý technický stav miestneho chodníkového systému • absencia zberného dvora a kompostárne • nevyhovujúci technický stav verejného osvetlenia • prítomnosť divokých skládok • nedostatočná dopravná infraštruktúra zabezpečujúca napojenosť obce na okolitý región – hlavne na rozvojovú os Bratislava – Dunajská Streda • nevyhovujúci technický stav autobusovej zastávky • absencia vybudovaných miestnych cyklotrás • nevyužitie obnoviteľných energetických zdrojov • absentujúca starostlivosť o chránené územia a chránené stromy • nedostatočne rozvinutá verejná kanalizačná sieť a nedostatočná kapacita ČOV • nedostatok parkovacích plôch pri rekreačnej zóne • absencia mechanizmov na údržbu miestnych komunikácií
Príležitosti	Ohrozenia
<ul style="list-style-type: none"> • podpora projektov rozvoja bývania v obci - výmera stavebných pozemkov pre indiv. bytovú výstavbu • vybudovanie zberného dvora a kompostárne • rekonštrukcia miestnych komunikácií • rekonštrukcia miestneho chodníkového systému • zvýšenie ekologickej stability územia – uplatnenie princípov trvalo udržateľného rozvoja v ďalšom rozvoji územia • rekonštrukcia verejných priestranstiev a revitalizácia verejnej zelene • rekonštrukcia verejného osvetlenia • sanácia a rekultivácia divokých skládok • vybudovanie malej vodnej elektrárne • vybudovanie mostu cez prírodný kanál • kúpa plavidla na prepravu osôb cez prírodný kanál • kúpa obecného autobusu • rekonštrukcia autobusovej zastávky • odstránenie nepôvodných druhov rastlín z chránených území • rekonštrukcia verejných priestranstiev • vybudovanie cyklotrasy • rozšírenie kanalizácie a ČOV • vybudovanie parkoviska pri rekreačnej zóne • kúpa mechanizmov na údržbu miestnych komunikácií • ošetrovanie chránených stromov 	<ul style="list-style-type: none"> • nedostatok finančných prostriedkov na ďalšie skvalitnenie technickej infraštruktúry • zhoršenie kvality miestnych komunikácií z dôvodu nedostatku financií na ich údržbu • znižovanie ekologickej stability krajiny v dôsledku intenzívneho sa stresových faktorov

B3. Ľudské zdroje, trh práce, školstvo, zdravotníctvo, sociálna oblasť, šport, kultúra

Silné stránky	Slabé stránky
<ul style="list-style-type: none"> • multikulturálny ráz obyvateľstva • postupne zvyšujúci záujem o bývanie v obci (migračný prírastok obyvateľstva) • nízka miera nezamestnanosti • potenciál nových zdrojov zamestnanosti v sektore služieb cestovného ruchu • dobrá spolupráca obecného zastupiteľstva s aktérmi lokálneho života • vysoká angažovanosť obce o spoluprácu s ďalšími obcami v riešení spoločných problémov 	<ul style="list-style-type: none"> • nepriaznivá veková štruktúra obyvateľstva – silné starnutie obyvateľstva • vysoká mortalita • nevyhovujúca vzdelanostná úroveň obyvateľstva - nízky podiel obyvateľstva s vysokoškolským vzdelaním • nedostatok priestorov pre klubovú činnosť obyvateľov obce (mládež, dôchodcovia) • nevyhovujúci technický stav budovy domu smútku • nevyhovujúci technický stav budovy obvodného zdravotného strediska • nedostatok ihrísk pre deti a mládež • nevyhovujúci technický stav budovy materskej školy • nevyhovujúci technický stav budov na športovom ihrisku • málo mládežníckych aktivít • nevyhovujúci architektonický stav mnohých kultúrnych pamiatok, pomníkov
Príležitosti	Ohrozenia
<ul style="list-style-type: none"> • rozvoj cestovného ruchu a multifunkčného poľnohospodárstva – kladný vplyv na tvorbu nových pracovných miest • obnovenie a rozvíjanie tradičných remesiel - tvorba nových pracovných miest • rozvoj celoživotného učenia ako záruky rozvoja adaptability pracovnej sily • rekonštrukcia budovy domu smútku • zvýšenie starostlivosti o starých obyvateľov obce • vybudovanie priestorov pre klubovú činnosť • vybudovanie ihrísk pre deti a mládež • podpora mládežníckych aktivít • rekonštrukcia budovy materskej školy • rekonštrukcia budov (šatňa, sociálne miestnosti) na športovom ihrisku • vybudovanie polyfunkčného domu slúžiaceho pre verejnosť pre komunitný rozvoj • rekonštrukcia budovy obvodného zdravotného strediska • vybudovanie amfiteátra • podpora občianskych aktivít – mimovládnych organizácií • podpora aktivít na zachovanie multikulturality obce • rekonštrukcia kultúrnych pamiatok, pomníkov • zriadenie pamiatkového domu – vlastivedného domu 	<ul style="list-style-type: none"> • pokračovanie starnutia populácie • odchod mladých a vzdelaných ľudí z obce z dôvodu chýbajúcich perspektív v obci, ako aj v jej mikropriestore • rast marginalizácie, vytlačanie čoraz väčšieho počtu rizikových skupín účastníkov z trhu práce a prehĺbenie sociálnej exklúzie • nedostatok finančných prostriedkov na skvalitnenie kultúrno-spoločenskej infraštruktúry obce • nedostatok finančných prostriedkov na rozvoj sociálnej infraštruktúry

B4. Hospodárstvo, ekonomický rozvoj

Silné stránky	Slabé stránky
<ul style="list-style-type: none"> • veľký potenciál pre rozvoj cykloturistiky, vodnej turistiky a agroturistiky • priaznivé podmienky pre multifunkčné poľnohospodárstvo – tradícia podnikania v poľnohospodárstve • zvyšujúci záujem o cykloturistiku, vodnú turistiky a vidiecku turistiky 	<ul style="list-style-type: none"> • nízka efektívnosť poľnohospodárskej výroby • zastaranosť technického vybavenia, strojov a zariadení v poľnohospodárskych podnikoch - nedostatočná kapitálová vybavenosť agropodnikov • absencia materiálno-technickej základne a lokálneho marketingu cestovného ruchu • nevyhovujúci technický stav budovy pošty • absencia vybudovaných atraktivít cestovného ruchu
Príležitosti	Ohrozenia
<ul style="list-style-type: none"> • zvyšujúci záujem o cykloturistiku, agroturistiku a bioprodukty • rozvoj nepotravinárskeho poľnohospodárstva - diverzifikácia tradičných činností poľnohospodárskych subjektov (napr. rozvoj agroturistiky, poľovníctvo, oživenie remesiel) • vybudovanie služieb cestovného ruchu • rozvoj spolupráce subjektov hospodárskeho života • efektívne využitie podporných programov na rozvoj poľnohospodárstva a vidieka • vytvorenie konkurencieschopného marketingu pre lokálny rozvoj (napr. produktov cestovného ruchu) v spolupráci s partnerskými obcami i mestami • vytvorenie konkurencieschopných pracovných podmienok pre riadenie rozvoja obce rekonštrukciou budovy obecného úradu • rekonštrukcia budovy pošty • obstaranie a umiestnenie informačných tabúl • vybudovanie prístaviska pre člnov a požičovne bicyklov • výstavba areálu slúžiaceho na rekreačné aktivity – kúpalisko • výstavba prístreškov pre turistov • vybudovanie vyhliadkových veží 	<ul style="list-style-type: none"> • znehodnocovanie prírodného agropotenciálu územia • nerozvíjanie marketingu územia a úrovne poskytovaných služieb cestovného ruchu • nezáujem o turistické produkty obce i regiónu • implementácia investičných programov bez rešpektovania princípov trvalo udržateľného rozvoja • neschopnosť subjektov písať kvalitné projekty a využívať podporné programy štátu a EÚ

C. Rozvojová stratégia obce

Pri spracovaní tohto dokumentu boli plno akceptované najvýznamnejšie rozvojové dokumenty týkajúce sa územia obce: *Národný plán regionálneho rozvoja Slovenskej republiky*, *Národný strategický referenčný rámec Slovenskej republiky 2007-2013*, *Národný strategický plán rozvoja vidieka pre obdobie 2007-2013*, *Program hospodárskeho a sociálneho rozvoja Trnavského samosprávneho kraja*, *Územný plán veľkého územného celku Trnavský kraj*, *Správa o stave životného prostredia Trnavského kraja k roku 2002*, *Regionálny operačný program a sektorové operačné programy*.

Stratégia, priority a ciele NSRR budú implementované prostredníctvom 11 operačných programov v rámci jednotlivých cieľov kohéznej politiky EÚ. Program hospodárskeho a sociálneho rozvoja obce Vojka nad Dunajom zohľadňuje možnosti získavania zdrojov zo spomenutých operačných programov.

Tab. 46: Prehľad operačných programov NSRR v rámci jednotlivých cieľov kohéznej politiky EÚ

Operačný program	Špecifická priorita NSRR	Fond	Príspevok ES (v EUR)	
			Špecifická priorita	Operačný program
Regionálny OP	regionálna infraštruktúra	ERDF	1 445 000 000	1 445 000 000
Životné prostredie	environmentálna infraštruktúra a ochrana životného prostredia	ERDF KF	230 756 935 1569 243 065	1 800 000 000
Doprava	dopravná infraštruktúra a verejná osobná doprava	ERDF KF	877 409 097 2 329 495 498	3 206 904 595
Informatizácia spoločnosti	informatizácia spoločnosti	ERDF	993 095 405	993 095 405
Výskum a vývoj	výskum a vývoj a infraštruktúra vysokých škôl	ERDF ERDF	1 009 415 373 200 000 000	1 209 415 373
Konkurencieschopnosť a hospodársky rast	podpora konkurencieschopnosti podnikov a služieb najmä prostredníctvom inovácií	ERDF	772 000 000	772 000 000
Zdravotníctvo	modernizácia zdravotníctva	ERDF	250 000 000	250 000 000
Vzdelávanie	moderné vzdelávanie pre vedomostnú spoločnosť	ESF	617 801 578	617 801 578
Zamestnanosť a sociálna inklúzia	podpora rastu zamestnanosti a sociálnej inklúzie	ESF	881 801 578	881 801 578
Bratislavský kraj	Infraštruktúra, inovácie a informatizácia	ERDF	87 000 000	87 000 000
Technická pomoc		ERDF	97 601 421	97 601 421
Všetky fondy v NSRR spolu			11 360 619 950	11 360 619 950
ERDF spolu			5 962 278 231	5 962 278 231
KF spolu			3 898 738 563	3 898 738 563
ESF spolu			1 499 603 156	1 499 603 156

Prameň: Národný strategický referenčný rámec Slovenskej republiky 2007-2013

Tento programový dokument plne zohľadňuje **horizontálne priority** Národného strategického referenčného rámca Slovenskej republiky 2007-2013, ktoré sú svojim charakterom a vplyvmi prierezovými témami všetkých priorít a budú rešpektované pri každom projekte/skupine projektov operačných programov, bez ohľadu na podporovanú tému alebo územie.

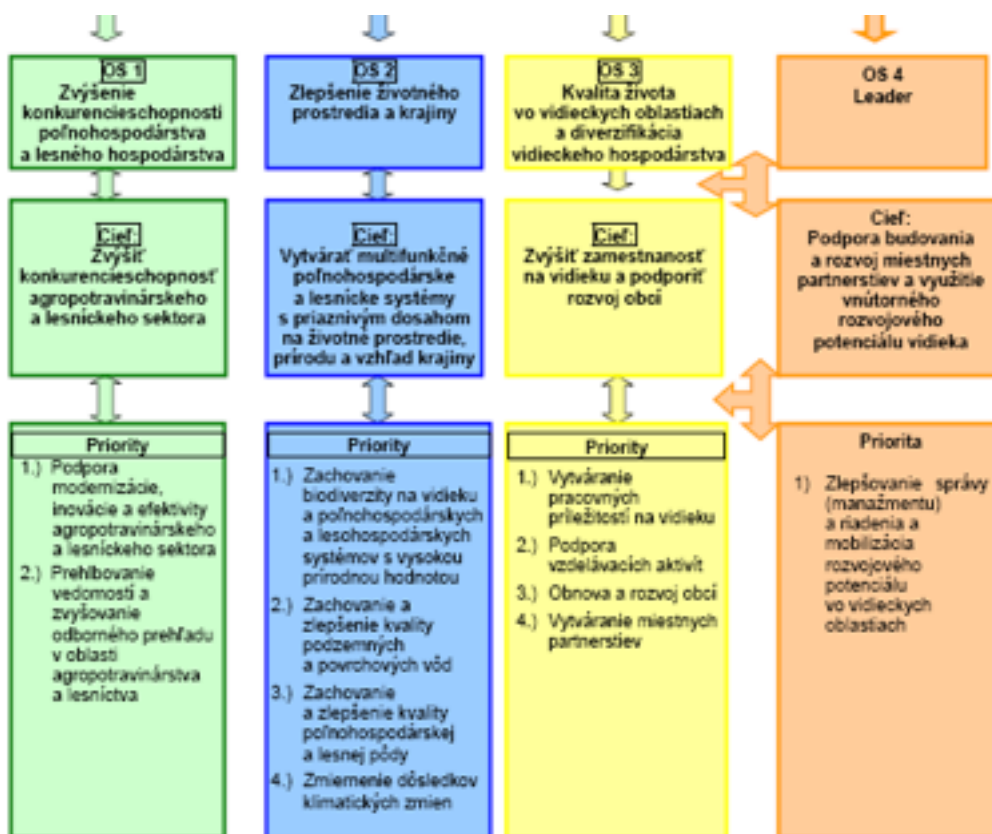
Tab. 47: Prehľad **horizontálnych priorít** Národného strategického referenčného rámca Slovenskej republiky 2007-2013

Horizontálna priorita	Cieľ horizontálnej priority
A. marginalizované rómske komunity	Zvýšenie zamestnanosti a vzdelanostnej úrovne MRK a zlepšenie ich životných podmienok
B. rovnosť príležitostí	Zabezpečiť rovnosť príležitostí pre všetkých a predchádzanie všetkým formám diskriminácie
C. trvalo udržateľný rozvoj	Zabezpečenie environmentálnej, ekonomickej a sociálnej udržateľnosti ekonomického rastu
D. informačná spoločnosť	Rozvoj inkluzívnej informačnej spoločnosti

Prameň: Národný strategický referenčný rámec Slovenskej republiky 2007-2013

Pri rozvoji obce Vojka nad Dunajom ďalším dôležitým strategickým dokumentom je **Národný strategický plán rozvoja vidieka SR na programovacie obdobie 2007-2013, ktorého ciele taktiež sú zakomponované do Programu hospodárskeho a sociálneho rozvoja obce Vojka nad Dunajom – zo 4 rozvojových osí Národného strategického plánu rozvoja vidieka SR na programovacie obdobie 2007-2013 najväčší význam pre rozvoj obce majú Os 3 a Os 4.**

Graf 3: Prehľad osí, cieľov a priorít **Národného strategického plánu rozvoja vidieka SR na programovacie obdobie 2007-2013**



Prameň: Národný strategický plán rozvoja vidieka SR na programovacie obdobie 2007-2013

Tab. 48: Prehľad rozdelenia finančných zdrojov **Národného strategického plánu rozvoja vidieka SR na programovacie obdobie 2007-2013** na úrovni osí pre regióny cieľa Konvergencia na roky 2007-2013 (bežné ceny)

Os	Verejný príspevok		
	Celkom €	EAFRD €	SR €
Os 1	810 612 482	607 959 361	202 653 121
Os 2	1 206 268 574	965 014 859	241 253 715
Os 3	347 405 350	260 554 012	86 851 338
Os 4	72 376 115	57 900 892	14 475 223
Technická pomoc	52 517 816	39 388 362	13 129 454
Z toho: NSRV – prevádzkové náklady	533 333	400 000	133 333
NSRV – akčný plán	2 133 333	1 600 000	533 333
Celkom	2 489 180 337	1 930 817 486	558 362 851

Poznámka: NSRV – národná sieť rozvoja vidieka

EAFRD – Európsky poľnohospodársky fond pre rozvoj vidieka

Prameň: Národný strategický plán rozvoja vidieka SR na programovacie obdobie 2007-2013

Tab. 49: Prehľad pravidiel štruktúry spolufinancovania projektov zo štrukturálnych fondov

a Kohézneho fondu na programové obdobie 2007 – 2013 pre prijímateľa – obec (príp. rozpočtové organizácie a príspevkové organizácie zriadené obcou)

Obec, príp. RozO, PO zriadené obcou	Celkové oprávnené výdavky			
	Zdroje EÚ	Národné verejné zdroje		Spolu
	ERDF, ESF alebo Kohézny fond	Štátny rozpočet	Obec	
	85,0 %	10,0 %	5,0 %	100,0 %

Poznámka: V prípade, ak je prijímateľom obec, príp. RozO, PO zriadená obce, uhrádzajú sa oprávnené výdavky vo výške 100,0 % z celkových oprávnených verejných výdavkov, pričom príspevok z ERDF, ESF a Kohézneho fondu sa stanovuje vo výške 85,0 %, príspevok zo štátneho rozpočtu vo výške 10,0 % a príspevok obce vo výške 5,0 %.

Prameň: Návrh stratégie financovania štrukturálnych fondov a Kohézneho fondu na programové obdobie 2007– 2013, Ministerstvo financií SR, 2007

Na základe rozhodnutia Ministerstva výstavby a regionálneho rozvoja SR č. 3/2007 zo 6. júna 2007 pre účely NSRR SR na roky 2007-2013 riešené územie, t.j. obec Vojka nad Dunajom bola zaradená do kategórie „Kohézne póly rastu mimo záujmového územia inovačných pôlov rastu“.

CI. Strategický plán rozvoja obce Vojka nad Dunajom

Zámerom tejto podkapitoly je opis rozvojovej stratégie obce Vojka nad Dunajom: stanovenie globálneho cieľa (strategickej vízie) obce Vojka nad Dunajom, identifikácia špecifických strategických rozvojových oblastí obce Vojka nad Dunajom a zároveň strategických cieľov, priorít a opatrení predstavujúcich rozvojovú stratégiu obce Vojka nad Dunajom nadväzujúcu na výsledky komplexného auditu rozvojového potenciálu záujmového územia, na SWOT analýzu a na programové dokumenty týkajúce sa územia obce Vojka nad Dunajom.

C1.1. Globálny cieľ - strategická vízia obce Vojka nad Dunajom

Globálny cieľ – strategická vízia obce Vojka nad Dunajom

„Vojka nad Dunajom – nadregionálne centrum cestovného ruchu so spokojným a aktívnym obyvateľstvom vo vysokokvalitnom životnom prostredí, obec zabezpečujúca kvalitné služby pre obyvateľov i návštevníkov obce.“

Aká bude obec Vojka nad Dunajom v roku 2013?

V roku 2013 obec Vojka nad Dunajom bude obcou vzdelaných, aktívnych a občiansky angažovaných obyvateľov, bude obcou s vysokou kvalitou života i sociálne zdravým životným prostredím.

Obec ponúkne dostatočné množstvo podnetov a podmienok na všestranný občiansky život, na činnosť spolkov, združení a organizácií v širokom spektre záujmových oblastí. Obec sa intenzívne bude starať o marginalizované skupiny a bude podporovať rovnosť príležitostí. Obec vytvorí priaznivé sociálne podmienky života pre všetky skupiny obyvateľstva. V obci budú dobré podmienky bývania pre záujemcov o individuálnu bytovú výstavbu.

Technická infraštruktúra obce bude na dobrej úrovni: obyvateľom, návštevníkom i miestnym organizáciám budú slúžiť zrekonštruované miestne komunikácie, zrekonštruovaný verejný vodovod, rozšírená verejná kanalizácia.

Pre mládež budú k dispozícii moderné objekty školskej infraštruktúry, ako aj moderné športoviská, obyvateľom obce budú slúžiť zrekonštruované, resp. novovybudované parkové a oddychové zóny.

V ekonomike obce merateľný význam bude mať cestovný ruch využívajúc prírodný, kultúrny a historický potenciál pre jeho rozvoj.

Kvalita životného prostredia bude vysoká, pre oddych a relax budú slúžiť upravené plochy verejnej zelene v zrekonštruovanom prostredí historických stavebných pamiatok, pamätníkov, pomníkov a sakrálnych pamiatok.

C1.2. Strategický program

Pre splnenie Globálneho cieľa (strategickej vízie) obce Vojka nad Dunajom je potrebné realizovať strategický program, skladajúci sa zo špecifických strategických rozvojových oblastí so strategickými cieľmi, priorit, opatrení a aktivít.

Špecifické strategické rozvojové oblasti obce Vojka nad Dunajom

1. rozvojová oblasť – Ľudské zdroje
2. rozvojová oblasť – Sociálne služby
3. rozvojová oblasť – Zdravotníctvo
4. rozvojová oblasť – Školstvo
5. rozvojová oblasť – Šport
6. rozvojová oblasť – Kultúra, história, tradícia
7. rozvojová oblasť – Hospodárstvo
8. rozvojová oblasť – Rozvoj bývania

1. Ľudské zdroje

Strategický cieľ: *Rast zamestnanosti založený na kvalifikovanej a flexibilnej pracovnej sile, rozvoj inkluzívneho trhu práce a rovnosti príležitostí, zvýšenie kvalifikačného potenciálu a adaptability pracovnej sily. Zvýšenie počtu obyvateľstva obce. Rozvoj aktívneho občianstva.*

Priorita 1: Zabezpečiť konkurencieschopnosť obyvateľov obce

Opatrenie 1.1. Zvýšenie kvalifikácie miestnych obyvateľov

Aktivita 1.1.1. Podpora rekvalifikačných kurzov pre obyvateľov obce

Aktivita 1.1.2. Podpora výcvikových a vzdelávacích programov poskytujúcich rôzne kvalifikácie s ohľadom na dynamiku trhu práce

Aktivita 1.1.3. Podpora vzdelávacích programov zameraných na občanov s nízkym vzdelaním

Opatrenie 1.2. Spolupráca aktérov trhu práce

Aktivita 1.2.1. Podpora aktívnej komunikácie a spolupráce zamestnávateľov, Úradu práce, sociálnych vecí a rodiny, vzdelávacích zariadení a ďalších aktérov trhu práce, dosiahnuť lepšiu prípravu a využitie pracovnej sily na trhu práce v regióne

Priorita 2: Zabezpečiť rovnosť príležitostí na pracovnom trhu obce

Opatrenie 2.1. Podpora zamestnávania osôb s dôrazom na dlhodobo nezamestnaných

Aktivita 2.1.1. Zdokonaľovanie zručností nezamestnaných v oblasti informačných a komunikačných technológií

Aktivita 2.1.2. Realizácia projektov a programov orientovaných na aktívnu politiku trhu práce

Opatrenie 2.2. Podpora zamestnatelnosti marginalizovaných skupín obyvateľstva

Aktivita 2.2.1. Podpora budovania chránených dielní pre zdravotne postihnutých občanov

Aktivita 2.2.2. Podpora rekvalifikačných programov pre starších ľudí

Aktivita 2.2.3. Podpora programov na elimináciu prejavov diskriminácie na trhu práce postavenej na akomkoľvek základe

Priorita 3: Zabezpečiť rast počtu obyvateľstva obce

Opatrenie 3.1. Vytvorenie príťažlivých podmienok bývania v obci

Aktivita 3.1.1. Podpora všeobecného spoločensko-ekonomického rozvoja obce

Priorita 4: Rozvoj aktívneho občianstva

Opatrenie 4.1. Vytvorenie podmienok pre podporu aktívneho občianstva

Aktivita 4.1.1. Realizovanie permanentného dialógu samosprávnych orgánov obce s obyvateľmi, zabezpečiť monitoring občianskych potrieb a dôsledne rešpektovať právo na informovanosť

Aktivita 4.1.2. Vytvárať podmienky pre činnosť mimovládnych organizácií a dobrovoľníckeho sektoru

Aktivita 4.1.3. Vytvárať prostredie pre etnickú a náboženskú znášanlivosť, boj proti xenofóbii a akýmkoľvek formám násilia

2. Sociálna oblasť

Strategický cieľ: *Zníženie percenta sociálne ohrozených a vylúčených obyvateľov obce. Zlepšenie sociálnej starostlivosti a služieb pre marginalizované skupiny a deti, podpora sociálneho zapojenia nezamestnaných. Zabezpečenie kvalitnej sociálnej infraštruktúry.*

Priorita 1: Starostlivosť o spoločenské skupiny, ktoré vyžadujú pomoc

Opatrenie 1.1. Starostlivosť o mládež

Aktivita 1.1.1. Podpora mládežníckych organizácií

Opatrenie 1.2. Starostlivosť o dôchodcov

Aktivita 1.2.1. Rozvoj opatrovateľskej služby

Aktivita 1.2.2. Podpora činnosti klubu dôchodcov

Opatrenie 1.3. Starostlivosť o zdravotne postihnutých

Aktivita 1.3.1. Odbúranie bariér komunikačnej infraštruktúry a jej vybavenie špeciálnymi signálnymi zariadeniami pre zdravotne postihnutých v zmysle bežnej európskej úrovne

Opatrenie 1.4. Starostlivosť o marginalizované skupiny

Aktivita 1.4.1. Podpora reintegrácie marginalizovaných skupín

Priorita 2: Zabezpečenie kvalitnej sociálnej infraštruktúry

Opatrenie 2.1. Starostlivosť o objekty sociálnej infraštruktúry

Aktivita 2.1.1. Rekonštrukcia a výstavba sociálnych zariadení

3. Zdravotníctvo

Strategický cieľ: *Zvyšovať kvalitu poskytovanej zdravotnej starostlivosti, čím sa zvýši kvalita života a spokojnosť občanov. Zvýšiť zdravotné povedomie občanov.*

Priorita 1: Zlepšenie zdravotného stavu obyvateľstva

Opatrenie 1.1. Podpora zdravotníckej osvetu a zdravý životný štýl

Aktivita 1.1.1. Spolupráca s organizáciami zabezpečujúcimi zdravotnícku osvetu a zdravý životný štýl

Aktivita 1.1.2. Podpora programov a organizácií podporujúcich prevenciu rôznych druhov závislostí

Priorita 2: Zlepšiť životné podmienky ovplyvňujúce zdravie

Opatrenie 2.1. Vytvoriť podmienky pre zdravé a bezpečné životné prostredie

Aktivita 2.1.1. Vytvoriť podmienky na ochranu zdravia pred škodlivými biologickými, fyzikálnymi, chemickými a abiotickými faktormi v životnom i pracovnom prostredí

Priorita 3: Zvýšenie úrovne zdravotníckych služieb

Opatrenie 3.1. Zabezpečenie kvalitných zdravotníckych služieb

Aktivita 3.1.1. Podpora rozvoja zdravotníckych služieb v obci

4. Školstvo

Strategický cieľ: *Zvýšiť úroveň výchovy v miestnej materskej škole a zabezpečiť kvalitné technické podmienky objektov materskej školy.*

Priorita 1: Kvalitný predškolský výchovný systém

Opatrenie 1.1. Zvýšenie efektivity výchovného systému

Aktivita 1.1.1. Podpora záujmových aktivít s dôrazom na rozvoj kreativity, zručností a osobnosti detí

Aktivita 1.1.2. Podpora prevenčných aktivít so zameraním na propagáciu zdravého životného štýlu

Aktivita 1.1.3. Zapájanie sa do regionálnych, nadregionálnych a medzinárodných rozvojových projektov

Priorita 2: Kvalitná predškolská infraštruktúra

Opatrenie 2.1. Zlepšenie podmienok slúžiacich na predškolskú výchovu

Aktivita 2.1.1. Zabezpečenie kvalitných priestorových podmienok a technickej infraštruktúry pre predškolskú a školskú výchovu

Aktivita 2.1.2. Zlepšenie podmienok výchovy a vyučovania v miestnej materskej škole

5. Šport

Strategický cieľ: *Podpora športových aktivít občanov obce – podpora rozvoja telesnej kultúry. Zlepšenie možnosti voľnočasových športových aktivít detí, mládeže a dospelých podporujúcich zdravý životný štýl.*

Priorita 1: Rozvoj možností športovania

Opatrenie 1.1. Rozvoj masového športu

Aktivita 1.1.1. Rekonštrukcia a výstavba športových ihrísk a zariadení

Aktivita 1.1.2. Podpora organizovania programov masového charakteru

Aktivita 1.1.3. Zvýšiť osvetu o pozitívnom vplyve športu na zdravie

6. Kultúra, história, tradícia

Strategický cieľ: *Zachovanie kultúrno-historického potenciálu obce, rozvoj kultúrnych, informačných a voľnočasových aktivít. Vytvorenie optimálnych podmienok pre rozvoj kultúry. Zvýšenie atraktivity obce. Vytváranie kvalitných podmienok pre rozvíjanie občianskej spoločnosti a budovanie partnerstiev na miestnej úrovni, regionálnej a medzinárodnej úrovni.*

Priorita 1: Zvýšenie úrovne kultúrnej ponuky

Opatrenie 1.1. Investície do kultúrnej infraštruktúry

Aktivita 1.1.1. Modernizácia a rekonštrukcia priestorov a objektov slúžiacich na usporiadanie kultúrnych aktivít

Aktivita 1.1.2. Rekonštrukcia kultúrnych pamiatok

Aktivita 1.1.3. Výstavba objektov slúžiacich na usporiadanie kultúrnych aktivít a komunitný rozvoj

Aktivita 1.1.4. Zriadenie obecného múzea

Opatrenie 1.2. Zvýšenie spokojnosti občanov s ponukou programov

Aktivita 1.2.1. Podpora kultúrnych podujatí

Aktivita 1.2.2. Podpora miestnych kultúrnych organizácií

Priorita 2: Rozvoj neziskového sektora

Opatrenie 2.1. Zlepšenie podmienok činnosti miestnych mimovládnych organizácií

Aktivita 2.1.1. Podpora činnosti miestnych mimovládnych organizácií

7. Hospodárstvo

Strategický cieľ: *Vytvorenie kvalitných podmienok na podnikanie v rôznych odvetviach hospodárstva, rešpektujúcich kvalitné životné a prírodné prostredie. Podpora cestovného ruchu ako perspektívneho hospodárskeho odvetvia obce.*

Priorita 1: Posilnenie hospodárstva obce zakladajúceho sa na cestovnom ruchu

Opatrenie 1.1. Posilnenie malých a stredných podnikateľov

Aktivita 1.1.1. Podpora rozvoja malých a stredných podnikateľov

Aktivita 1.1.2. Podpora multifunkčného poľnohospodárstva

Opatrenie 1.2. Spolupráca v záujme hospodárskeho rozvoja

Aktivita 1.2.1. Zintenzívnenie spolupráce s aktérmi hospodárskeho života doma i v zahraničí

Aktivita 1.2.2. Účasť obce na projektoch podporujúcich cestovný ruch v danom regióne

Aktivita 1.2.3. Podpora rozvoja služieb v obci

Opatrenie 1.3. Posilnenie infraštruktúry vidieckej turistiky

Aktivita 1.3.1. Podpora rozvoja turistickej infraštruktúry obce

Priorita 2: Zabezpečiť dobré podmienky pre riadenie rozvoja obce

Opatrenie 2.1. Vytvorenie dobrých pracovných podmienok na obecnom úrade

Aktivita 2.1.1. Rekonštrukcia budovy obecného úradu

8. Rozvoj bývania

Strategický cieľ: *Vytvoriť podmienky pre kvalitné bývanie reagujúce na potreby a požiadavky občanov obce a potenciálnych budúcich obyvateľov obce.*

Priorita 1: Skvalitnenie bytovej situácie

Opatrenie 1.1. Rozvoj výstavby rodinných domov

Aktivita 1.1.1. Zabezpečenie stavebných pozemkov pre individuálnu bytovú výstavbu

9. Životné prostredie, technická infraštruktúra, doprava

Strategický cieľ: *Zlepšenie starostlivosti o životné prostredie, znižovanie zaťaženia životného prostredia, skrášlenie vzhľadu obce, podpora environmentálnej výchovy detí predškolského a školského veku i širokej verejnosti, dobudovanie environmentálnej infraštruktúry na zabezpečenie ochrany zdravia obyvateľstva, realizácia opatrení na zabezpečenie ochrany pred povodňami, minimalizácia množstva produkovaného odpadu s orientáciou na maximálne využitie separácie. Zvýšenie kvality, bezpečnosti a plynulosti dopravy v obci Vojka nad Dunajom a minimalizovať jej negatívny vplyv na obyvateľov a návštevníkov obce. Využitie obnoviteľných zdrojov energie a geotermálnej energie.*

Priorita 1: Zlepšenie stavu životného prostredia

Opatrenie 1.1. Zníženie zaťaženia životného prostredia

Aktivita 1.1.1. Rozšírenie kanalizácie a čistiarne odpadových vôd

Opatrenie 1.2. Zlepšenie stavu verejnej zelene a úprava verejných plôch

Aktivita 1.2.1. Úprava verejných plôch – úprava a budovanie plôch a zariadení verejnej zelene

Opatrenie 1.3. Zvýšenie protipovodňovej ochrany ohrozených oblastí

Aktivita 1.3.1. Realizácia protipovodňových opatrení

Priorita 2. Zníženie antropogénnych vplyvov na životné prostredie

Opatrenie 2.1. Riešenie problémov odpadového hospodárstva

Aktivita 2.1.1. Odstránenie divokých skládok

Aktivita 2.1.2. Vybudovanie zariadenia na zhodnocovanie biologického odpadu

Opatrenie 2.2. Zapojenie verejnosti do zlepšenia stavu životného prostredia

Aktivita 2.2.1. Environmentálna výchova detí a širokej verejnosti

Aktivita 2.2.2. Zvýšenie angažovanosti občanov obce v procese zvyšovania objemu separovaného odpadu

Opatrenie 2.3. Zachovanie pôvodného prírodného charakteru chránených území

Aktivita 2.3.1. Odstránenie nepôvodných druhov rastlín z chránených území

Aktivita 2.3.2. Ošetrovanie chránených stromov

Priorita 3: Modernizácia cestnej dopravy

Opatrenie 3.1. Rozvoj cestnej dopravnej infraštruktúry

Aktivita 3.1.1. Rekonštrukcia a budovanie miestnych komunikácií, chodníkov a parkovísk

Aktivita 3.1.2. Rekonštrukcia a rozšírenie verejného osvetlenia

Aktivita 3.1.3. Zlepšenie dopravnej dostupnosti obce cez Prívodný kanál

Aktivita 3.1.4. Nákup strojov na údržbu miestnych komunikácií

Priorita 4: Rozvoj cyklistickej dopravy

Opatrenie 4.1. Rozvoj infraštruktúry cyklistickej dopravy

Aktivita 4.1.1. Podpora výstavby cyklistických ciest

Priorita 5: Rozvoj hromadnej dopravy

Opatrenie 5.1. Optimalizácia výkonu hromadnej dopravy

Aktivita 5.1.1. Podpora kvalitnej a spoľahlivej hromadnej dopravy

Opatrenie 5.2. Zabezpečenie kvalitnej infraštruktúry hromadnej dopravy

Aktivita 5.2.1. Rekonštrukcia objektov hromadnej dopravy

Priorita 6: Rozvoj inžinierskych sietí

Opatrenie 6.1. Vybudovanie, rozšírenie a skvalitnenie inžinierskych sietí

Aktivita 6.1.1. Rozšírenie a modernizácia inžinierskych sietí

Priorita 7: Využitie obnoviteľných zdrojov energie a geotermálnej energie

Opatrenie 7.1. Využitie lokálnych obnoviteľných zdrojov energie

Aktivita 7.1.1. Využitie vodnej energie na produkciu energie

Aktivita 7.1.2. Využitie geotermálnej energie

Priorita 8: Koordinovať rozvoj priestorového usporiadania a funkčného využitia pozemkov súčasne s riadeným socio-ekonomickým rozvojom

Opatrenie: 8.1. Zabezpečenie dokumentov usmerňujúcich koordinovaný priestorový a socio-ekonomický rozvoj

Aktivita 8.1.1. Vypracovanie Územného plánu obce Vojka nad Dunajom

D. Akčný plán obce Vojka nad Dunajom na obdobie 2008-2013

Akčný plán vychádza zo strategického programu a obsahuje konkrétne projekty s finančným plánom, ktorých realizácia je nevyhnutná k dosiahnutiu Globálneho cieľa PHSR obce Vojka nad Dunajom.

Oblasť / poradové číslo projektu Viazanosť na strategický program (oblasť, priorita, opatrenie, aktivita) Názov projektu	Časový harmonogram	Koordinačný	Finančná náročnosť v SKK	Verejné výdavky spolu v SKK	Verejné výdavky v SKK				Súkromné výdavky v SKK		
					miestne zdroje	regionálne (VUC)	národné zdroje/ štátny	zdroje EU	podnikatelia	neziskové organ	iné
2/1 2.2.1.1. Rekonštrukcia budovy domu smútku	2012	Oblasť Vojka nad Dunajom	500 000,-	500 000,-	50 000,-	50 000,-	100 000,-	300 000,-	-	-	-
2/2 2.1.1.1. Podpora mládežníckych aktivít	2008-2013	Oblasť Vojka nad Dunajom	300 000,-	300 000,-	60 000,-	140 000,-	50 000,-	50 000,-	-	-	-
3/1 3.3.1.1. Rekonštrukcia budovy Obvodného zdravotného strediska	2010	Oblasť Vojka nad Dunajom	9 000 000,-	8 000 000,-	400 000,-	100 000,-	100 000,-	7 400 000,-	500 000,-	500 000,-	-
4/1 4.2.1.1. Rekonštrukcia budovy materskej školy	2011	Oblasť Vojka nad Dunajom	1 000 000,-	1 000 000,-	50 000,-	50 000,-	100 000,-	800 000,-	-	-	-
5/1 5.1.1.1. Rekonštrukcia budov (šatňa, sociálne miestnosti)	2008	Oblasť Vojka nad Dunajom	1 500 000,-	1 500 000,-	50 000,-	50 000,-	100 000,-	1 300 000,-	-	-	-
5/2 5.1.1.1. Výstavba strelnice a hospodárskej budovy pre občianske združenie	2011	Oblasť Vojka nad Dunajom	2 500 000,-	1 250 000,-	50 000,-	-	-	1 200 000,-	625 000,-	625 000,-	-
5/3 5.1.1.2. Podpora športových aktivít	2008-2013	Oblasť Vojka nad Dunajom	1 000 000,-	900 000,-	200 000,-	200 000,-	200 000,-	300 000,-	100 000,-	-	-
5/4 5.1.1.1. Vybudovanie detského ihriska	2010	Oblasť Vojka nad Dunajom	200 000,-	200 000,-	25 000,-	50 000,-	25 000,-	100 000,-	-	-	-

6/1 6.1.1.3. Vybudovanie polyfunkčného domu slúžiaceho pre	2010	Obe c Vojka nad Dunajom	20 000 000,-	20 000 000,-	100 000,-	500 000,-	2 400 000,-	17 000 000,-	-	-	-
6/2 6.1.1.3. Kúpa pozemku a vybudovanie amfiteátra	2011	Obe c Vojka nad Dunajom	4 000 000,-	4 000 000,-	100 000,-	100 000,-	100 000,-	3 700 000,-	-	-	-
6/3 6.2.1.1. Podpora občianskych aktivít	2008-2013	Obe c Vojka nad Dunajom	600 000,-	600 000,-	60 000,-	240 000,-	200 000,-	100 000,-	-	-	-
6/4 6.1.2.1. Podpora aktivít na zachovanie multikulturality obce	2008-2013	Obe c Vojka nad Dunajom	900 000,-	800 000,-	200 000,-	200 000,-	200 000,-	200 000,-	30 000,-	70 000,-	-
6/5 6.1.1.2. Rekonštrukcia kultúrnych pamiatok, pomníkov	2013	Obe c Vojka nad Dunajom	250 000,-	220 000,-	20 000,-	50 000,-	50 000,-	100 000,-	-	30 000,-	-
6/6 6.1.1.2. Rekonštrukcia kostola	2010	Obe c Vojka nad Dunajom	1 700 000,-	1 600 000,-	100 000,-	100 000,-	100 000,-	1 300 000,-	-	-	100 000,-
6/7 6.1.1.4. Kúpa pamiatkového domu	2012	Obe c Vojka nad Dunajom	3 000 000,-	3 000 000,-	150 000,-	50 000,-	-	2 800 000,-	-	-	-
7/1 7.1.2.3. Rekonštrukcia budovy pošty	2010	Obe c Vojka nad Dunajom	7 500 000,-	7 500 000,-	200 000,-	100 000,-	1 200 000,-	6 000 000,-	-	-	-
7/2 7.1.3.1. Obstaranie a umiestnenie informačných tabúl	2008	Obe c Vojka nad Dunajom	300 000,-	300 000,-	10 000,-	20 000,-	20 000,-	250 000,-	-	-	-
7/3 7.1.2.2. Vybudovanie prístaviska pre člnov a požičovne	2010	Obe c Vojka nad Dunajom	1 200 000,-	600 000,-	150 000,-	-	50 000,-	400 000,-	600 000,-	-	-
7/4 7.1.2.2. Výstavba areálu slúžiaceho na rekreačné aktivity -	2013	Obe c Vojka nad Dunajom	76 000 000,-	38 000 000,-	2 000 000,-	500 000,-	2 500 000,-	33 000 000,-	38 000 000,-	-	-

7/5 7.1.3.1. V ý s t a v b a prístreškov pre turistov	200 9	Obe c Vojk a nad Dun	1 500 0 00,-	1 450 0 00,-	150 000,-	50 000,-	50 000,-	1 200 0 00,-	-	50 00 0,-	-
7/6 7.1.3.1. V y b u d o v a n i e vyhladkových veží	200 9	Obe c Vojk a nad Dun	800 000 ,-	750 000 ,-	50 000,-	-	-	700 000 ,-	50 000,-	-	-
9/1 9.3.1.1. R e k o n š t r u k c i a m i e s t n y c h komunikácií	200 9	Obe c Vojk a nad Dun	8 500 0 00,-	8 500 0 00,-	500 000,-	-	2 000 0 00,-	6 000 0 00,-	-	-	-
9/2 9.3.1.2. R e k o n š t r u k c i a verejného osvetlenia	200 8	Obe c Vojk a nad Dun	1 000 0 00,-	1 000 0 00,-	50 000,-	-	150 000 ,-	800 000 ,-	-	-	-
9/3 9.2.1.1. S a n á c i a a rekultivácia divokých skládok	200 8-20 09	Obe c Vojk a nad Dun	10 000 000,-	9 950 0 00,-	50 000,-	-	-	9 900 0 00,-	-	50 00 0,-	-
9/4 9.7.1.1. V y b u d o v a n i e m a l e j vodnej elektrárne	201 3	Obe c Vojk a nad Dun	7 000 0 00,-	3 500 0 00,-	50 000,-	-	-	3 450 0 00,-	3 500 0 00,-	-	-
9/5 9.3.1.3. V ý b u d o v a n i e m o s t u cez prívodný kanál	201 2	Obe c Vojk a nad Dun	* Podrobnejšia finančná špecifikácia projektu bude realizovaná neskôr pri najbližšej aktualizácii tohto strategického dokumentu								
9/6 9.3.1.3. K ú p a p l a v i d l a n a prepravu osôb cez prívodný kanál	200 9	Obe c Vojk a nad Dun	30 000 000,-	20 000 000,-	-	-	1 000 0 00,-	19 000 000,-	10 000 000,-	-	-
9/7 9.5.1.1. K ú p a o b e c n é h o autobusu	200 8	Obe c Vojk a nad Dun	2 000 0 00,-	2 000 0 00,-	100 000,-	200 000 ,-	1 700 0 00,-	-	-	-	-
9/8 9.5.2.1. R e k o n š t r u k c i a budovy autobusovej zastávky	200 9	Obe c Vojk a nad Dun	250 000 ,-	250 000 ,-	50 000,-	50 000,-	50 000,-	100 000 ,-	-	-	-
9/9 9.2.3.1. O d s t r á n e n i e nepôvodných druhov rastlín	200 8-20 13	Obe c Vojk a nad Dun	2 400 0 00,-	2 050 0 00,-	50 000,-	-	-	2 000 0 00,-	100 000 ,-	200 0 00,-	50 000 ,-

9/10 9.1.2.1. Rekonštrukcia verejných priestranstiev	2010	Obe c Vojk a nad Dun ajom	800 000 ,-	800 000 ,-	100 000,-	-	-	700 000 ,-	-	-	-
9/11 9.1.2.1. Údržba verejnej zelene	2008-2013	Obe c Vojk a nad Dun ajom	900 000 ,-	900 000 ,-	150 000,-	-	50 000,-	700 000 ,-	-	-	-
9/12 9.4.1.1. Vybudovanie cyklotrasy	2011	Obe c Vojk a nad Dun ajom	5 000 000,-	5 000 000,-	100 000,-	1 000 000,-	900 000 ,-	3 000 000,-	-	-	-
9/13 9.1.1.1. Rozšírenie kanalizácie a ČOV	2008	Obe c Vojk a nad Dun ajom	10 000 000,-	10 000 000,-	100 000,-	-	-	9 900 000,-	-	-	-
9/14 9.3.1.1. Vybudovanie parkoviska pri rekreačnej zóne	2011	Obe c Vojk a nad Dun ajom	2 200 000,-	1 500 000,-	100 000,-	-	-	1 400 000,-	500 000 ,-	200 000,-	-
9/15 9.3.1.4. Kúpa mechanizmov na údržbu miestnych komunikácií	2008	Obe c Vojk a nad Dun ajom	5 000 000 ,-	2 500 000,-	50 000,-	50 000,-	-	2 400 000 ,-	-	-	2 500 000,-
9/16 9.2.3.2. Ošetrovanie chránených stromov	2008-2013	Obe c Vojk a nad Dun ajom	80 000,-	80 000,-	10 000,-	-	-	70 000,-	-	-	-

Projektové zámery

Projektový zámer (oblasť / poradové číslo projektu):

Projektový zámer: 2/1

<i>Názov projektu</i>		Rekonštrukcia budovy domu smútku
<i>Cieľ projektu</i>		Cieľom projektu je rekonštrukciou domu smútku zlepšiť podmienky smútočných obradov - rekonštrukcia podlahy, zastrešenie, upraviť vzhľad, prestavba sociálneho zariadenia, nové oplatenie okolo cintorína.
<i>Časový harmonogram</i>		2012
<i>Koordinátor</i>		Obec Vojka nad Dunajom
<i>Spolupráca (partneri)</i>		
<i>Finančná náročnosť v SKK</i>		500 000,-
<i>Verejn é zdroje</i>	<i>miestne zdroje</i>	50 000,-
	<i>regionálne (VUC) zdroje</i>	50 000,-
	<i>národné zdroje/štátny rozpočet</i>	100 000,-
	<i>zdroje EU</i>	300 000,-
	<i>verejné zdroje spolu</i>	500 000,-
<i>Súkro mné zdroje</i>	<i>podnikatelia</i>	-
	<i>neziskové org.</i>	-
	<i>iné</i>	-
	<i>súkromné zdroje spolu</i>	-
<i>Výstupy</i>		Zrekonštruovaná budova domu smútku
<i>Užívatelia</i>		Obyvatelia obce a okolie
<i>Indikátory monitoringu</i>		Vhodné prostredie pre rozlúčku so zosnulými

Projektový zámer: 2/2

<i>Názov projektu</i>		Podpora mládežníckych aktivít
<i>Cieľ projektu</i>		Cieľom projektu je podpora organizovania mládežníckych aktivít – kultúrnych a športových podujatí.
<i>Časový harmonogram</i>		2008-2013
<i>Koordinátor</i>		Obec Vojka nad Dunajom
<i>Spolupráca (partneri)</i>		Miestne mládežnícke organizácie
<i>Finančná náročnosť v SKK</i>		300 000,-
<i>Verejn é zdroje</i>	<i>miestne zdroje</i>	60 000,-
	<i>regionálne (VUC) zdroje</i>	140 000,-
	<i>národné zdroje/štátny rozpočet</i>	50 000,-
	<i>zdroje EU</i>	50 000,-
	<i>verejné zdroje spolu</i>	300 000,-

<i>Súkromné zdroje</i>	<i>podnikatelia</i>	-
	<i>neziskové org.</i>	-
	<i>iné</i>	-
	<i>súkromné zdroje spolu</i>	-
<i>Výstupy</i>		Mládežnícke aktivity
<i>Užívatelia</i>		Mládež
<i>Indikátory monitoringu</i>		Počet mládežníckych aktivít organizovaných v obci Rast možností zmysluplného využitia voľného času pre mládež

Projektový zámer: 3/1

<i>Názov projektu</i>		Rekonštrukcia budovy Obvodného zdravotného strediska
<i>Cieľ projektu</i>		Cieľom projektu je zlepšiť podmienky zdravotných služieb poskytovaných všeobecným obvodným lekárom pre dospelých (v budove sídlia aj dve ďalšie inštitúcie: súkromné kaderníctvo a Penzión Lyda pre seniorov (prevádzkuje ho SENIOR n.o na základe nájomného vzťahu)).
<i>Časový harmonogram</i>		2010
<i>Koordinátor</i>		Obec Vojka nad Dunajom
<i>Spolupráca (partneri)</i>		Podnikatelia, neziskové organizácie
<i>Finančná náročnosť v SKK</i>		9 000 000,-
<i>Verejn é zdroje</i>	<i>miestne zdroje</i>	400 000,-
	<i>regionálne (VUC) zdroje</i>	100 000,-
	<i>národné zdroje/štátny rozpočet</i>	100 000,-
	<i>zdroje EU</i>	7 400 000,-
	<i>verejné zdroje spolu</i>	8 000 000,-
<i>Súkro mné zdroje</i>	<i>podnikatelia</i>	500 000,-
	<i>neziskové org.</i>	500 000,-
	<i>iné</i>	-
	<i>súkromné zdroje spolu</i>	1 000 000,-
<i>Výstupy</i>		Zrekonštruovaná budova
<i>Užívatelia</i>		Obyvatelia obce, návštevníci zdravotného strediska
<i>Indikátory monitoringu</i>		Zníženie nákladov na prevádzku budovy, zlepšenie podmienok pre zdravotné služby v obci

Projektový zámer: 4/1

<i>Názov projektu</i>		Rekonštrukcia budovy materskej školy
<i>Cieľ projektu</i>		Zámerom projektu je rozsiahlou rekonštrukciou budovy materskej školy (zateplenie, výmena okien, zastrešenie a oprava fasád atď.) znížiť prevádzkové náklady budovy, skvalitniť podmienky výchovy, ako aj vytvoriť vhodné pracovné prostredie pre výchovný proces v materskej škole.
<i>Časový harmonogram</i>		2011
<i>Koordinátor</i>		Obec Vojka nad Dunajom
<i>Spolupráca (partneri)</i>		
<i>Finančná náročnosť v SKK</i>		1 000 000,-
<i>Verejn é zdroje</i>	<i>miestne zdroje</i>	50 000,-
	<i>regionálne (VUC) zdroje</i>	50 000,-
	<i>národné zdroje/štátny rozpočet</i>	100 000,-
	<i>zdroje EU</i>	800 000,-
	<i>verejné zdroje spolu</i>	1 000 000,-

<i>Súkromné zdroje</i>	<i>podnikatelia</i>	-
	<i>neziskové org.</i>	-
	<i>iné</i>	-
	<i>súkromné zdroje spolu</i>	-
<i>Výstupy</i>		Zrekonštruovaná budova materskej školy
<i>Užívatelia</i>		Deti vo veku od 3 do 6 rokov
<i>Indikátory monitoringu</i>		Zlepšené podmienky výchovy v materskej škole

Projektový zámer: 5/1

<i>Názov projektu</i>		Rekonštrukcia budov (šatňa, sociálne miestnosti) na športovom ihrisku
<i>Cieľ projektu</i>		Cieľom projektu je vybudovaním sociálnych miestností spríjemniť a skultúrniť pobyt športovcov na športovom ihrisku.
<i>Časový harmonogram</i>		2008
<i>Koordinátor</i>		Obec Vojka nad Dunajom
<i>Spolupráca (partneri)</i>		
<i>Finančná náročnosť v SKK</i>		1 500 000,-
<i>Verejné zdroje</i>	<i>miestne zdroje</i>	50 000,-
	<i>regionálne (VUC) zdroje</i>	50 000,-
	<i>národné zdroje/štátny rozpočet</i>	100 000,-
	<i>zdroje EU</i>	1 300 000,-
	<i>verejné zdroje spolu</i>	1 500 000,-
<i>Súkromné zdroje</i>	<i>podnikatelia</i>	-
	<i>neziskové org.</i>	-
	<i>iné</i>	-
	<i>súkromné zdroje spolu</i>	-
<i>Výstupy</i>		Novovybudované šatne, sprchy a toalety
<i>Užívatelia</i>		Obyvatelia, návštevníci obce, športovci a záujemcovia využívajúci služby športového ihriska
<i>Indikátory monitoringu</i>		Zlepšenie sociálno-hygienických podmienok na športovom ihrisku Rast počtu športových podujatí v obci

Projektový zámer: 5/2

<i>Názov projektu</i>		Výstavba strelnice a hospodárskej budovy pre poľovníkov
<i>Cieľ projektu</i>		Cieľom projektu je zlepšiť podmienky fungovania miestnej poľovníckej organizácie výstavbou strelnice na preskúšanie zručností v strelbe a hospodárskej budovy pre poľovníkov.
<i>Časový harmonogram</i>		2011
<i>Koordinátor</i>		Obec Vojka nad Dunajom
<i>Spolupráca (partneri)</i>		Poľovnícka organizácia, miestni podnikatelia
<i>Finančná náročnosť v SKK</i>		2 500 000,-
<i>Verejné zdroje</i>	<i>miestne zdroje</i>	50 000,-
	<i>regionálne (VUC) zdroje</i>	-
	<i>národné zdroje/štátny rozpočet</i>	-
	<i>zdroje EU</i>	1 200 000,-
	<i>verejné zdroje spolu</i>	1 250 000,-
<i>podnikatelia</i>		625 000,-

<i>Súkromné zdroje</i>	<i>neziskové org.</i>	625 000,-
	<i>iné</i>	-
	<i>súkromné zdroje spolu</i>	1 250 000,-
<i>Výstupy</i>		Nová strelnica na rozlohe cca 50-80 m ² Hospodárska budova na rozlohe cca 100-120 m ²
<i>Užívatelia</i>		Poľovníci, návštevníci obce
<i>Indikátory monitoringu</i>		Zlepšenie podmienok fungovania miestnej poľovníckej organizácie

Projektový zámer: 5/3

<i>Názov projektu</i>		Podpora športových aktivít
<i>Cieľ projektu</i>		Cieľom projektu je podporou športových aktivít prispievať k zdravému životnému štýlu obyvateľov obce, zabezpečiť vhodné podmienky pre mládež a ostatných občanov na aktívne využitie voľného času.
<i>Časový harmonogram</i>		2008-2013
<i>Koordinátor</i>		Obec Vojka nad Dunajom
<i>Spolupráca (partneri)</i>		Miestni podnikatelia
<i>Finančná náročnosť v SKK</i>		1 000 000,-
<i>Verejn é zdroje</i>	<i>miestne zdroje</i>	200 000,-
	<i>regionálne (VUC) zdroje</i>	200 000,-
	<i>národné zdroje/štátny rozpočet</i>	200 000,-
	<i>zdroje EU</i>	300 000,-
	<i>verejné zdroje spolu</i>	900 000,-
<i>Súkro mné zdroje</i>	<i>podnikatelia</i>	100 000,-
	<i>neziskové org.</i>	-
	<i>iné</i>	-
	<i>súkromné zdroje spolu</i>	100 000,-
<i>Výstupy</i>		Športové aktivity
<i>Užívatelia</i>		Obyvatelia, návštevníci obce
<i>Indikátory monitoringu</i>		Počet športových podujatí organizovaných v obci

Projektový zámer: 5/4

<i>Názov projektu</i>		Vybudovanie detského ihriska
<i>Cieľ projektu</i>		Cieľom projektu je zabezpečiť priestor pre deti na aktívne využitie voľného času, prispievať k lepšej fyzickej kondícii mládeže.
<i>Časový harmonogram</i>		2010
<i>Koordinátor</i>		Obec Vojka nad Dunajom
<i>Spolupráca (partneri)</i>		
<i>Finančná náročnosť v SKK</i>		200 000,-
<i>Verejn é zdroje</i>	<i>miestne zdroje</i>	25 000,-
	<i>regionálne (VUC) zdroje</i>	50 000,-
	<i>národné zdroje/štátny rozpočet</i>	25 000,-
	<i>zdroje EU</i>	100 000,-
	<i>verejné zdroje spolu</i>	200 000,-
<i>Súkro mné zdroje</i>	<i>podnikatelia</i>	-
	<i>neziskové org.</i>	-

<i>inne zdroje</i>	<i>iné</i>	-
	<i>súkromné zdroje spolu</i>	-
<i>Výstupy</i>		Novovybudované detské ihrisko
<i>Užívatelia</i>		Deti
<i>Indikátory monitoringu</i>		Plocha ihriska v m ² Zlepšenie možností zmysluplného a kvalitného využitia voľného času pre deti

Projektový zámer: 6/1

<i>Názov projektu</i>		Vybudovanie polyfunkčného domu slúžiaceho pre verejnosť
<i>Cieľ projektu</i>		Cieľom projektu je vybudovanie polyfunkčného domu slúžiaceho pre organizovanie klubovej činnosti všetkých vekových kategórií obyvateľov obce (napr. pre prevádzkovanie internet klubu, klubu dôchodcov atď.).
<i>Časový harmonogram</i>		2010
<i>Koordinátor</i>		Obec Vojka nad Dunajom
<i>Spolupráca (partneri)</i>		
<i>Finančná náročnosť v SKK</i>		20 000 000,-
<i>Verejn é zdroje</i>	<i>miestne zdroje</i>	100 000,-
	<i>regionálne (VUC) zdroje</i>	500 000,-
	<i>národné zdroje/štátny rozpočet</i>	2 400 000,-
	<i>zdroje EU</i>	17 000 000,-
	<i>verejné zdroje spolu</i>	20 000 000,-
<i>Súkro mné zdroje</i>	<i>podnikatelia</i>	-
	<i>neziskové org.</i>	-
	<i>iné</i>	-
	<i>súkromné zdroje spolu</i>	-
<i>Výstupy</i>		Polyfunkčný dom
<i>Užívatelia</i>		Obyvatelia, návštevníci obce
<i>Indikátory monitoringu</i>		Rast kvality života v obci

Projektový zámer: 6/2

<i>Názov projektu</i>		Kúpa pozemku a vybudovanie amfiteátra
<i>Cieľ projektu</i>		Cieľom projektu je vybudovaním amfiteátra zvýšiť úroveň kultúrneho života obyvateľov obce, prispievať k rastu počtu kultúrnych podujatí v obci i jej mikropriestore.
<i>Časový harmonogram</i>		2011
<i>Koordinátor</i>		Obec Vojka nad Dunajom
<i>Spolupráca (partneri)</i>		
<i>Finančná náročnosť v SKK</i>		4 000 000,-
<i>Verejn é zdroje</i>	<i>miestne zdroje</i>	100 000,-
	<i>regionálne (VUC) zdroje</i>	100 000,-
	<i>národné zdroje/štátny rozpočet</i>	100 000,-
	<i>zdroje EU</i>	3 700 000,-
	<i>verejné zdroje spolu</i>	4 000 000,-
<i>podnikatelia</i>		-

<i>Súkromné zdroje</i>	<i>neziskové org.</i>	-
	<i>iné</i>	-
	<i>súkromné zdroje spolu</i>	-
<i>Výstupy</i>		Novovybudovaný amfiteáter
<i>Užívatelia</i>		Obyvatelia a návštevníci obce
<i>Indikátory monitoringu</i>		Rast počtu kultúrnych podujatí organizovaných v obci Rast atraktivity obce

Projektový zámer: 6/3

<i>Názov projektu</i>		Podpora občianskych aktivít
<i>Cieľ projektu</i>		Cieľom projektu je podporiť miestne občianske aktivity pre zlepšenie podmienok komunitného rozvoja.
<i>Časový harmonogram</i>		2008-2013
<i>Koordinátor</i>		Obec Vojka nad Dunajom
<i>Spolupráca (partneri)</i>		
<i>Finančná náročnosť v SKK</i>		600 000,-
<i>Verejné zdroje</i>	<i>miestne zdroje</i>	60 000,-
	<i>regionálne (VUC) zdroje</i>	240 000,-
	<i>národné zdroje/štátny rozpočet</i>	200 000,-
	<i>zdroje EU</i>	100 000,-
	<i>verejné zdroje spolu</i>	600 000,-
<i>Súkromné zdroje</i>	<i>podnikatelia</i>	-
	<i>neziskové org.</i>	-
	<i>iné</i>	-
	<i>súkromné zdroje spolu</i>	-
<i>Výstupy</i>		Podporené občianske aktivity
<i>Užívatelia</i>		Obyvatelia, návštevníci obce
<i>Indikátory monitoringu</i>		Úspešný komunitný rozvoj

Projektový zámer: 6/4

<i>Názov projektu</i>		Podpora aktivít na zachovanie multikulturality obce
<i>Cieľ projektu</i>		Cieľom projektu je realizácia aktivít smerujúcich k zachovaniu multikulturality obce – multinárodnostnej štruktúry.
<i>Časový harmonogram</i>		2008-2013
<i>Koordinátor</i>		Obec Vojka nad Dunajom
<i>Spolupráca (partneri)</i>		Občianske združenia, miestni podnikatelia, Komposesorát Vojka
<i>Finančná náročnosť v SKK</i>		900 000,-
<i>Verejné zdroje</i>	<i>miestne zdroje</i>	200 000,-
	<i>regionálne (VUC) zdroje</i>	200 000,-
	<i>národné zdroje/štátny rozpočet</i>	200 000,-
	<i>zdroje EU</i>	200 000,-
	<i>verejné zdroje spolu</i>	800 000,-
<i>Súkromné zdroje</i>	<i>podnikatelia</i>	30 000,-
	<i>neziskové org.</i>	70 000,-

<i>mne zdroje</i>	<i>iné</i>	-
	<i>súkromné zdroje spolu</i>	100 000,-
<i>Výstupy</i>		Kultúrne aktivity
<i>Užívatelia</i>		Obyvateľstvo, návštevníci obce
<i>Indikátory monitoringu</i>		Zachovaný multikulturálny ráz obce

Projektový zámer: 6/5

<i>Názov projektu</i>		Rekonštrukcia kultúrnych pamiatok, pomníkov
<i>Cieľ projektu</i>		Cieľom projektu je rekonštrukcia – reštaurovanie kultúrnych, architektonických pamiatok, zabezpečiť ich zachovanie pre ďalšie generácie na pripomenutie histórie.
<i>Časový harmonogram</i>		2013
<i>Koordinátor</i>		Obec Vojka nad Dunajom
<i>Spolupráca (partneri)</i>		Miestne občianske združenia
<i>Finančná náročnosť v SKK</i>		250 000,-
<i>Verejn é zdroje</i>	<i>miestne zdroje</i>	20 000,-
	<i>regionálne (VUC) zdroje</i>	50 000,-
	<i>národné zdroje/štátny rozpočet</i>	50 000,-
	<i>zdroje EU</i>	100 000,-
	<i>verejné zdroje spolu</i>	220 000,-
<i>Súkro mné zdroje</i>	<i>podnikatelia</i>	-
	<i>neziskové org.</i>	30 000,-
	<i>iné</i>	-
	<i>súkromné zdroje spolu</i>	30 000,-
<i>Výstupy</i>		Opravené sochy – sakrálne pamiatky v ks
<i>Užívatelia</i>		Obyvateľstvo, návštevníci obce, turisti
<i>Indikátory monitoringu</i>		Zvýšenie kvality kultúrnej infraštruktúry obce, rast atraktivity obce – rast počtu návštevníkov obce Počet opravených kultúrnych pamiatok

Projektový zámer: 6/6

<i>Názov projektu</i>		Rekonštrukcia kostola
<i>Cieľ projektu</i>		Zámerom projektu je rekonštrukciou kostola vytvoriť vhodné kultúrne prostredie pre návštevníkov kostola z obce a jej mikropriestoru.
<i>Časový harmonogram</i>		2010
<i>Koordinátor</i>		Obec Vojka nad Dunajom
<i>Spolupráca (partneri)</i>		Rímskokatolícka cirkev
<i>Finančná náročnosť v SKK</i>		1 700 000,-
<i>Verejn é zdroje</i>	<i>miestne zdroje</i>	100 000,-
	<i>regionálne (VUC) zdroje</i>	100 000,-
	<i>národné zdroje/štátny rozpočet</i>	100 000,-
	<i>zdroje EU</i>	1 300 000,-
	<i>verejné zdroje spolu</i>	1 600 000,-
<i>podnikatelia</i>		-

<i>Súkromné zdroje</i>	<i>neziskové org.</i>	-
	<i>iné</i>	100 000,-
	<i>súkromné zdroje spolu</i>	100 000,-
<i>Výstupy</i>	Rekonštrukcia interiéru, exteriéru a strechy	
<i>Užívatelia</i>	Obyvatelia obce, návštevníci obce – turisti	
<i>Indikátory monitoringu</i>	Zvýšená kvalita života, zlepšenie úrovne socio-kultúrnych služieb pre občanov navštevujúcich kostol	

Projektový zámer: 6/7

<i>Názov projektu</i>		Kúpa pamiatkového domu
<i>Cieľ projektu</i>		Cieľom projektu je zriadenie pamiatkového domu reprezentujúceho miestne kultúrne tradície pre miestnych obyvateľov i návštevníkov obce.
<i>Časový harmonogram</i>		2012
<i>Koordinátor</i>		Obec Vojka nad Dunajom
<i>Spolupráca (partneri)</i>		
<i>Finančná náročnosť v SKK</i>		3 000 000,-
<i>Verejné zdroje</i>	<i>miestne zdroje</i>	150 000,-
	<i>regionálne (VUC) zdroje</i>	50 000,-
	<i>národné zdroje/štátny rozpočet</i>	-
	<i>zdroje EU</i>	2 800 000,-
	<i>verejné zdroje spolu</i>	3 000 000,-
<i>Súkromné zdroje</i>	<i>podnikatelia</i>	-
	<i>neziskové org.</i>	-
	<i>iné</i>	-
	<i>súkromné zdroje spolu</i>	-
<i>Výstupy</i>		Pamiatkový dom s rozlohou cca 80 – 120 m ²
<i>Užívatelia</i>		Obyvatelia, turisti, návštevníci obce
<i>Indikátory monitoringu</i>		Zachovanie tradícií v obci Rast návštevnosti obce – rast významu cestovného ruchu v miestnej ekonomike

Projektový zámer: 7/1

<i>Názov projektu</i>		Rekonštrukcia budovy pošty
<i>Cieľ projektu</i>		Cieľom projektu je rekonštrukciou budovy pošty zlepšiť kvalitu poštových služieb v riešenom území – miestny poštový úrad slúži aj pre obyvateľov obcí Dobrohošť a Bodíky.
<i>Časový harmonogram</i>		2010
<i>Koordinátor</i>		Obec Vojka nad Dunajom
<i>Spolupráca (partneri)</i>		
<i>Finančná náročnosť v SKK</i>		7 500 000,-
<i>Verejné zdroje</i>	<i>miestne zdroje</i>	200 000,-
	<i>regionálne (VUC) zdroje</i>	100 000,-
	<i>národné zdroje/štátny rozpočet</i>	1 200 000,-
	<i>zdroje EU</i>	6 000 000,-
	<i>verejné zdroje spolu</i>	7 500 000,-
<i>podnikatelia</i>		-

<i>Súkromné zdroje</i>	<i>neziskové org.</i>	-
	<i>iné</i>	-
	<i>súkromné zdroje spolu</i>	-
<i>Výstupy</i>	Zrekonštruovaná budova pošty	
<i>Užívatelia</i>	Obyvateľstvo, návštevníci obce	
<i>Indikátory monitoringu</i>	Zlepšenie kvality poštových služieb	

Projektový zámer: 7/2

<i>Názov projektu</i>		Obstaranie a umiestnenie informačných tabúl
<i>Cieľ projektu</i>		Cieľom projektu je rozmiestnením informačných tabúl zvýšiť kvalitu poskytovaných služieb pre návštevníkov obce, zlepšiť podmienky rozvoja cestovného ruchu - zlepšiť orientáciu turistov v obci a poskytnúť prehľad o prírodných a spoločenských hodnotách obce.
<i>Časový harmonogram</i>		2008
<i>Koordinátor</i>		Obec Vojka nad Dunajom
<i>Spolupráca (partneri)</i>		
<i>Finančná náročnosť v SKK</i>		300 000,-
<i>Verejn é zdroje</i>	<i>miestne zdroje</i>	10 000,-
	<i>regionálne (VUC) zdroje</i>	20 000,-
	<i>národné zdroje/štátny rozpočet</i>	20 000,-
	<i>zdroje EU</i>	250 000,-
	<i>verejné zdroje spolu</i>	300 000,-
<i>Súkro mné zdroje</i>	<i>podnikatelia</i>	-
	<i>neziskové org.</i>	-
	<i>iné</i>	-
	<i>súkromné zdroje spolu</i>	-
<i>Výstupy</i>		Informačné tabule rozmiestnené v obci cca na 10 – 20 miestach
<i>Užívatelia</i>		Obyvatelia, turisti, návštevníci obce
<i>Indikátory monitoringu</i>		Rast atraktivity obce ako turistického cieľového územia, lepšia orientácia v obci, rast počtu turistov navštevujúcich obec, rast významu cestovného ruchu v miestnej ekonomike

Projektový zámer: 7/3

<i>Názov projektu</i>		Vybudovanie prístaviska pre člnov a požičovne bicyklov
<i>Cieľ projektu</i>		Cieľom projektu je vybudovaním prístaviska v obci využiť rozvojový polohový potenciál obce na rieke Dunaj, ako aj zriadiť požičovňu bicyklov pre návštevníkov - turistov obce.
<i>Časový harmonogram</i>		2010
<i>Koordinátor</i>		Obec Vojka nad Dunajom
<i>Spolupráca (partneri)</i>		Investor pri rekreačnej zóne
<i>Finančná náročnosť v SKK</i>		1 200 000,-
<i>Verejn é zdroje</i>	<i>miestne zdroje</i>	150 000,-
	<i>regionálne (VUC) zdroje</i>	-
	<i>národné zdroje/štátny rozpočet</i>	50 000,-
	<i>zdroje EU</i>	400 000,-
	<i>verejné zdroje spolu</i>	600 000,-

<i>Súkromné zdroje</i>	<i>podnikatelia</i>	600 000,-
	<i>neziskové org.</i>	-
	<i>iné</i>	-
	<i>súkromné zdroje spolu</i>	600 000,-
<i>Výstupy</i>		Novozriadené prístavisko a požičovňa bicyklov
<i>Užívatelia</i>		Rekreanti, turisti, návštevníci obce
<i>Indikátory monitoringu</i>		Počet užívateľov prístaviska a požičovne bicyklov - zvýšenie počtu návštevníkov obce

Projektový zámer: 7/4

<i>Názov projektu</i>		Výstavba areálu slúžiaceho na rekreačné aktivity - kúpalisko
<i>Cieľ projektu</i>		Cieľom projektu je výstavba kúpaliska – areálu slúžiaceho na rekreačné aktivity a zabezpečujúceho celoročnú návštevnosť obce.
<i>Časový harmonogram</i>		2013
<i>Koordinátor</i>		Obec Vojka nad Dunajom
<i>Spolupráca (partneri)</i>		Investor
<i>Finančná náročnosť v SKK</i>		76 000 000,-
<i>Verejné zdroje</i>	<i>miestne zdroje</i>	2 000 000,-
	<i>regionálne (VUC) zdroje</i>	500 000,-
	<i>národné zdroje/štátny rozpočet</i>	2 500 000,-
	<i>zdroje EU</i>	33 000 000,-
	<i>verejné zdroje spolu</i>	38 000 000,-
<i>Súkromné zdroje</i>	<i>podnikatelia</i>	38 000 000,-
	<i>neziskové org.</i>	-
	<i>iné</i>	-
	<i>súkromné zdroje spolu</i>	38 000 000,-
<i>Výstupy</i>		Kúpalisko - rekreačný areál na rozlohe cca 3 – 5 ha
<i>Užívatelia</i>		Obyvateľstvo, rekreatanti, turisti, návštevníci obce
<i>Indikátory monitoringu</i>		Zvýšená konkurencieschopnosť dotknutého prihraničného regiónu na trhu cestovného ruchu, rast počtu návštevníkov obce Vznik nových pracovných miest

Projektový zámer: 7/5

<i>Názov projektu</i>		Výstavba prístreškov pre turistov
<i>Cieľ projektu</i>		Cieľom projektu je výstavbou drevených prístreškov pre turistov zlepšiť turistickú infraštruktúru obce, zlepšiť kvalitu služieb pre návštevníkov obce.
<i>Časový harmonogram</i>		2009
<i>Koordinátor</i>		Obec Vojka nad Dunajom
<i>Spolupráca (partneri)</i>		Komposesorát Vojka
<i>Finančná náročnosť v SKK</i>		1 500 000,-
<i>Verejné zdroje</i>	<i>miestne zdroje</i>	150 000,-
	<i>regionálne (VUC) zdroje</i>	50 000,-
	<i>národné zdroje/štátny rozpočet</i>	50 000,-
	<i>zdroje EU</i>	1 200 000,-
	<i>verejné zdroje spolu</i>	1 450 000,-
<i>Súkromné zdroje</i>	<i>podnikatelia</i>	-
	<i>neziskové org.</i>	50 000,-

<i>inne zdroje</i>	<i>iné</i>	-
	<i>súkromné zdroje spolu</i>	50 000,-
<i>Výstupy</i>		Drevené prístrešky pre turistov (cca 10 – 15 ks)
<i>Užívatelia</i>		Obyvatelia, turisti, rekreatanti
<i>Indikátory monitoringu</i>		Rast návštevnosti obce v dôsledku rozvoja atraktivity obce

Projektový zámer: 7/6

<i>Názov projektu</i>		Vybudovanie vyhladkových veží
<i>Cieľ projektu</i>		Cieľom projektu je vytvoriť turistické atraktivity výstavbou vyhladkových veží slúžiacich pre miestnych obyvateľov, ako aj pre turistov, návštevníkov obce.
<i>Časový harmonogram</i>		2009
<i>Koordinátor</i>		Obec Vojka nad Dunajom
<i>Spolupráca (partneri)</i>		Komposesorát Vojka
<i>Finančná náročnosť v SKK</i>		800 000,-
<i>Verejn é zdroje</i>	<i>miestne zdroje</i>	50 000,-
	<i>regionálne (VUC) zdroje</i>	-
	<i>národné zdroje/štátny rozpočet</i>	-
	<i>zdroje EU</i>	700 000,-
	<i>verejné zdroje spolu</i>	750 000,-
<i>Súkro mné zdroje</i>	<i>podnikatelia</i>	-
	<i>neziskové org.</i>	50 000,-
	<i>iné</i>	-
	<i>súkromné zdroje spolu</i>	50 000,-
<i>Výstupy</i>		Novovytvorené vyhladkové veže (cca 3 – 4 ks)
<i>Užívatelia</i>		Obyvateľstvo, turisti, rekreanti
<i>Indikátory monitoringu</i>		Rast návštevnosti obce v dôsledku rozvoja turistiky

Projektový zámer: 9/1

<i>Názov projektu</i>		Rekonštrukcia miestnych komunikácií
<i>Cieľ projektu</i>		Zámerom projektu je zlepšiť kvalitu miestnych komunikácií a zvýšiť bezpečnosť na miestnych pozemných komunikáciach.
<i>Časový harmonogram</i>		2009
<i>Koordinátor</i>		Obec Vojka nad Dunajom
<i>Spolupráca (partneri)</i>		
<i>Finančná náročnosť v SKK</i>		8 500 000,-
<i>Verejn é zdroje</i>	<i>miestne zdroje</i>	500 000,-
	<i>regionálne (VUC) zdroje</i>	-
	<i>národné zdroje/štátny rozpočet</i>	2 000 000,-
	<i>zdroje EU</i>	6 000 000,-
	<i>verejné zdroje spolu</i>	8 500 000,-
<i>Súkro mné zdroje</i>	<i>podnikatelia</i>	-
	<i>neziskové org.</i>	-

<i>inne zdroje</i>	<i>iné</i>	-
	<i>súkromné zdroje spolu</i>	-
<i>Výstupy</i>	Zrekonštruované miestne komunikácie (v dĺžke cca 4,5 km)	
<i>Užívatelia</i>	Účastníci cestnej premávky	
<i>Indikátory monitoringu</i>	Zlepšenie stavu miestnych komunikácií, zlepšené podmienky dopravy na miestnych pozemných komunikáciach Dĺžka a rozloha zrekonštruovaných miestnych komunikácií	

Projektový zámer: 9/2

<i>Názov projektu</i>		Rekonštrukcia verejného osvetlenia
<i>Cieľ projektu</i>		Cieľom projektu je rekonštrukciou a rozšírením verejného osvetlenia zvýšiť bezpečnosť občanov a ich majetku a zároveň znížiť nákladovosť verejného osvetlenia (cez zníženie spotrebu elektrickej energie).
<i>Časový harmonogram</i>		2008
<i>Koordinátor</i>		Obec Vojka nad Dunajom
<i>Spolupráca (partneri)</i>		
<i>Finančná náročnosť v SKK</i>		1 000 000,-
<i>Verejn é zdroje</i>	<i>miestne zdroje</i>	50 000,-
	<i>regionálne (VUC) zdroje</i>	-
	<i>národné zdroje/štátny rozpočet</i>	150 000,-
	<i>zdroje EU</i>	800 000,-
	<i>verejné zdroje spolu</i>	1 000 000,-
<i>Súkro mné zdroje</i>	<i>podnikatelia</i>	-
	<i>neziskové org.</i>	-
	<i>iné</i>	-
	<i>súkromné zdroje spolu</i>	-
<i>Výstupy</i>		Zrekonštruované a rozšírené verejné osvetlenie v intraviláne obce (v dĺžke cca 4,5 km)
<i>Užívatelia</i>		Obyvatelia, návštevníci obce, turisti
<i>Indikátory monitoringu</i>		Zníženie spotreby elektrickej energie, predchádzanie nehodám spôsobeným v dôsledku nedostatočného osvetlenia verejných priestranstiev.

Projektový zámer: 9/3

<i>Názov projektu</i>		Sanácia a rekultivácia divokých skládok
<i>Cieľ projektu</i>		Cieľom projektu je zneškodňovanie divokých skládok, obmedzenie negatívneho vplyvu divokých skládok na jednotlivé zložky životného prostredia a obyvateľov žijúcich v okolí skládok.
<i>Časový harmonogram</i>		2008-2009
<i>Koordinátor</i>		Obec Vojka nad Dunajom
<i>Spolupráca (partneri)</i>		Komposesorát Vojka, miestni podnikatelia
<i>Finančná náročnosť v SKK</i>		10 000 000,-
<i>Verejn é zdroje</i>	<i>miestne zdroje</i>	50 000,-
	<i>regionálne (VUC) zdroje</i>	-
	<i>národné zdroje/štátny rozpočet</i>	-
	<i>zdroje EU</i>	9 900 000,-
	<i>verejné zdroje spolu</i>	9 950 000,-
<i>podnikatelia</i>		-

<i>Súkromné zdroje</i>	<i>neziskové org.</i>	50 000,-
	<i>iné</i>	-
	<i>súkromné zdroje spolu</i>	50 000,-
<i>Výstupy</i>		Odstránené divoké skládky na rozlohe cca 4 500 – 5 000 m ²
<i>Užívatelia</i>		Obyvatelia, návštevníci obce, organizácie v obci
<i>Indikátory monitoringu</i>		Objem zrekultivovaného množstva odpadu v m ³ Rast kvality životného prostredia obce - trvalé zlepšenie životného prostredia obce

Projektový zámer: 9/4

<i>Názov projektu</i>		Vybudovanie malej vodnej elektrárne
<i>Cieľ projektu</i>		Cieľom projektu je vybudovaním malej vodnej elektrárne zabezpečiť dodávku lacnej elektrickej energie pre obec.
<i>Časový harmonogram</i>		2013
<i>Koordinátor</i>		Obec Vojka nad Dunajom
<i>Spolupráca (partneri)</i>		Komposesorát Vojka, investor
<i>Finančná náročnosť v SKK</i>		7 000 000,-
<i>Verejné zdroje</i>	<i>miestne zdroje</i>	50 000,-
	<i>regionálne (VUC) zdroje</i>	-
	<i>národné zdroje/štátny rozpočet</i>	-
	<i>zdroje EU</i>	3 450 000,-
	<i>verejné zdroje spolu</i>	3 500 000,-
<i>Súkromné zdroje</i>	<i>podnikatelia</i>	3 500 000,-
	<i>neziskové org.</i>	-
	<i>iné</i>	-
	<i>súkromné zdroje spolu</i>	3 500 000,-
<i>Výstupy</i>		Malá vodná elektráreň
<i>Užívatelia</i>		Obyvatelia, návštevníci
<i>Indikátory monitoringu</i>		Zníženie nákladov na dodávku elektrickej energie pre obec

Projektový zámer: 9/5

<i>Názov projektu</i>		Vybudovanie mostu cez prírodný kanál
<i>Cieľ projektu</i>		Cieľom projektu je výstavbou mosta cez prírodný kanál VD Gabčíkovo zlepšiť dostupnosť obce pre obyvateľov i návštevníkov – zabezpečiť plynulú cestnú premávku cez prírodný kanál.
<i>Časový harmonogram</i>		2012
<i>Koordinátor</i>		Obec Vojka nad Dunajom
<i>Spolupráca (partneri)</i>		
<i>Finančná náročnosť v SKK</i>		* Podrobnejšia finančná špecifikácia projektu bude realizovaná neskôr pri najbližšej aktualizácii tohto strategického dokumentu
<i>Verejné zdroje</i>	<i>miestne zdroje</i>	-
	<i>regionálne (VUC) zdroje</i>	-
	<i>národné zdroje/štátny rozpočet</i>	-
	<i>zdroje EU</i>	-
	<i>verejné zdroje spolu</i>	-
<i>podnikatelia</i>		-

<i>Súkromné zdroje</i>	<i>neziskové org.</i>	-
	<i>iné</i>	-
	<i>súkromné zdroje spolu</i>	-
<i>Výstupy</i>	Novovybudovaný most cez prívodný kanál	
<i>Užívatelia</i>	Obyvatelia, turisti, návštevníci obce	
<i>Indikátory monitoringu</i>	Počet osôb prechádzajúcich cez most Zlepšenie dostupnosti obce	

Projektový zámer: 9/6

<i>Názov projektu</i>		Kúpa plavidla na prepravu osôb cez prírodný kanál
<i>Cieľ projektu</i>		Cieľom projektu je kúpou plavidla na prepravu osôb zlepšiť dostupnosť obce cez prírodný kanál VD Gabčíkovo.
<i>Časový harmonogram</i>		2009
<i>Koordinátor</i>		Obec Vojka nad Dunajom
<i>Spolupráca (partneri)</i>		Slovenský vodohospodársky podnik, š.p., podnikatelia
<i>Finančná náročnosť v SKK</i>		30 000 000,-
<i>Verejné zdroje</i>	<i>miestne zdroje</i>	-
	<i>regionálne (VUC) zdroje</i>	-
	<i>národné zdroje/štátny rozpočet</i>	1 000 000,-
	<i>zdroje EU</i>	19 000 000,-
	<i>verejné zdroje spolu</i>	20 000 000,-
<i>Súkromné zdroje</i>	<i>podnikatelia</i>	10 000 000,-
	<i>neziskové org.</i>	-
	<i>iné</i>	-
<i>súkromné zdroje spolu</i>		10 000 000,-
<i>Výstupy</i>		Plavidlo na prepravu osôb
<i>Užívatelia</i>		Obyvateľstvo, turisti, návštevníci obce
<i>Indikátory monitoringu</i>		Zlepšenie dostupnosti obce pre obyvateľov

Projektový zámer: 9/7

<i>Názov projektu</i>		Kúpa obecného autobusu
<i>Cieľ projektu</i>		Cieľom projektu je kúpou obecného autobusu zlepšiť služby hromadnej dopravy v riešenom území.
<i>Časový harmonogram</i>		2008
<i>Koordinátor</i>		Obec Vojka nad Dunajom
<i>Spolupráca (partneri)</i>		
<i>Finančná náročnosť v SKK</i>		2 000 000,-
<i>Verejné zdroje</i>	<i>miestne zdroje</i>	100 000,-
	<i>regionálne (VUC) zdroje</i>	200 000,-
	<i>národné zdroje/štátny rozpočet</i>	1 700 000,-
	<i>zdroje EU</i>	-
	<i>verejné zdroje spolu</i>	2 000 000,-
<i>Súkromné zdroje</i>	<i>podnikatelia</i>	-
	<i>neziskové org.</i>	-

<i>mne zdroje</i>	<i>iné</i>	-
	<i>súkromné zdroje spolu</i>	-
<i>Výstupy</i>		Obecný autobus
<i>Užívatelia</i>		Obyvatelia, návštevníci obce, cestujúci širokého okolia
<i>Indikátory monitoringu</i>		Skvalitnenie podmienok cestovania obyvateľov obce

Projektový zámer: 9/8

<i>Názov projektu</i>		Rekonštrukcia budovy autobusovej zastávky
<i>Cieľ projektu</i>		Cieľom projektu je zlepšenie cestovných podmienok pre cestujúcich výstavbou novej autobusovej zastávky v obci.
<i>Časový harmonogram</i>		2009
<i>Koordinátor</i>		Obec Vojka nad Dunajom
<i>Spolupráca (partneri)</i>		-
<i>Finančná náročnosť v SKK</i>		250 000,-
<i>Verejné zdroje</i>	<i>miestne zdroje</i>	50 000,-
	<i>regionálne (VUC) zdroje</i>	50 000,-
	<i>národné zdroje/štátny rozpočet</i>	50 000,-
	<i>zdroje EU</i>	100 000,-
	<i>verejné zdroje spolu</i>	250 000,-
<i>Súkromné zdroje</i>	<i>podnikatelia</i>	-
	<i>neziskové org.</i>	-
	<i>iné</i>	-
	<i>súkromné zdroje spolu</i>	-
<i>Výstupy</i>		Nová autobusová zastávka pre cestujúcich
<i>Užívatelia</i>		Obyvatelia a návštevníci obce cestujúci na autobusoch
<i>Indikátory monitoringu</i>		Zvýšenie kultúry cestovania na autobusoch Počet ľudí využívajúcich autobusovú hromadnú dopravu

Projektový zámer: 9/9

<i>Názov projektu</i>		Odstránenie nepôvodných druhov rastlín z chránených území
<i>Cieľ projektu</i>		Cieľom projektu je vytvoriť ekologicky zdravé prírodné prostredie v chránených územiach.
<i>Časový harmonogram</i>		2008-2013
<i>Koordinátor</i>		Obec Vojka nad Dunajom
<i>Spolupráca (partneri)</i>		Komposesorát Vojka, podnikatelia
<i>Finančná náročnosť v SKK</i>		2 400 000,-
<i>Verejné zdroje</i>	<i>miestne zdroje</i>	50 000,-
	<i>regionálne (VUC) zdroje</i>	-
	<i>národné zdroje/štátny rozpočet</i>	-
	<i>zdroje EU</i>	2 000 000,-
	<i>verejné zdroje spolu</i>	2 050 000,-
<i>Súkromné zdroje</i>	<i>podnikatelia</i>	100 000,-
	<i>neziskové org.</i>	200 000,-

<i>inne zdroje</i>	<i>iné</i>	50 000,-
	<i>súkromné zdroje spolu</i>	350 000,-
<i>Výstupy</i>		Ozdravenie chránených území na rozlohe cca 250-330 ha
<i>Užívatelia</i>		Obyvatelia, návštevníci, turisti
<i>Indikátory monitoringu</i>		Ekologicky zdravé prírodné prostredie chránených území

Projektový zámer: 9/10

<i>Názov projektu</i>		Rekonštrukcia verejných priestranstiev
<i>Cieľ projektu</i>		Cieľom projektu je zlepšiť vzhľad verejných priestranstiev obce budovaním parkových a oddychových zón v obci. Realizácia projektu prispieva k zatraktívneniu a spríjemneniu intravilánu obce, k zvýšeniu kvality života v obci.
<i>Časový harmonogram</i>		2010
<i>Koordinátor</i>		Obec Vojka nad Dunajom
<i>Spolupráca (partneri)</i>		
<i>Finančná náročnosť v SKK</i>		800 000,-
<i>Verejn é zdroje</i>	<i>miestne zdroje</i>	100 000,-
	<i>regionálne (VUC) zdroje</i>	-
	<i>národné zdroje/štátny rozpočet</i>	-
	<i>zdroje EU</i>	700 000,-
	<i>verejné zdroje spolu</i>	800 000,-
<i>Súkro mné zdroje</i>	<i>podnikatelia</i>	-
	<i>neziskové org.</i>	-
	<i>iné</i>	-
	<i>súkromné zdroje spolu</i>	-
<i>Výstupy</i>		Zrekonštruované verejné priestranstvá
<i>Užívatelia</i>		Obyvateľstvo, návštevníci obce, rekreatí
<i>Indikátory monitoringu</i>		Rast atraktivity obce Výmera upravených plôch v m ²

Projektový zámer: 9/11

<i>Názov projektu</i>		Údržba verejnej zelene
<i>Cieľ projektu</i>		Cieľom projektu je zlepšiť vzhľad obce budovaním parkových a oddychových zón – rozšírením a údržbou verejnej zelene v obci. Realizácia projektu prispieva k zatraktívneniu a spríjemneniu intravilánu obce, k zvýšeniu kvality života v obci.
<i>Časový harmonogram</i>		2008-2013
<i>Koordinátor</i>		Obec Vojka nad Dunajom
<i>Spolupráca (partneri)</i>		
<i>Finančná náročnosť v SKK</i>		900 000,-
<i>Verejn é zdroje</i>	<i>miestne zdroje</i>	150 000,-
	<i>regionálne (VUC) zdroje</i>	50 000,-
	<i>národné zdroje/štátny rozpočet</i>	-
	<i>zdroje EU</i>	700 000,-
	<i>verejné zdroje spolu</i>	900 000,-

<i>Súkromné zdroje</i>	<i>podnikatelia</i>	-
	<i>neziskové org.</i>	-
	<i>iné</i>	-
	<i>súkromné zdroje spolu</i>	-
<i>Výstupy</i>	Upravené plochy verejnej zelene v m ²	
<i>Užívatelia</i>	Obyvateľstvo, návštevníci obce, turisti	
<i>Indikátory monitoringu</i>	Skrášľovanie vzhľadu obce – rast atraktivity obce	

Projektový zámer: 9/12

<i>Názov projektu</i>		Vybudovanie cyklotrasy
<i>Cieľ projektu</i>		Cieľom projektu je vybudovať v obci a jej záujmovom území pre cyklistickú dopravu cyklotrasy.
<i>Časový harmonogram</i>		2011
<i>Koordinátor</i>		Obec Vojka nad Dunajom
<i>Spolupráca (partneri)</i>		
<i>Finančná náročnosť v SKK</i>		5 000 000,-
<i>Verejn é zdroje</i>	<i>miestne zdroje</i>	100 000,-
	<i>regionálne (VUC) zdroje</i>	1 000 000,-
	<i>národné zdroje/štátny rozpočet</i>	900 000,-
	<i>zdroje EU</i>	3 000 000,-
	<i>verejné zdroje spolu</i>	5 000 000,-
<i>Súkro mné zdroje</i>	<i>podnikatelia</i>	-
	<i>neziskové org.</i>	-
	<i>iné</i>	-
	<i>súkromné zdroje spolu</i>	-
<i>Výstupy</i>		Novovybudované cyklotrasy v dĺžke cca 4-6 km
<i>Užívatelia</i>		Cyklisti - obyvatelia obce, turisti, návštevníci obce
<i>Indikátory monitoringu</i>		Rast bezpečnosti občanov využívajúcich cyklistickú dopravu Rast návštevnosti obce v dôsledku rozvoja cykloturistiky

Projektový zámer: 9/13

<i>Názov projektu</i>		Rozšírenie kanalizácie a ČOV
<i>Cieľ projektu</i>		Cieľom projektu je zabezpečiť komplexné odkanalizovanie obce – zníženie znečistenia podzemných vôd, zabezpečiť rast napojenosti domácností a organizácií na verejnú kanalizáciu. Vytvoriť podmienky pre rozvoj obce z hľadiska rozvoja bytovej výstavby, priemyslu a turistického ruchu.
<i>Časový harmonogram</i>		2008
<i>Koordinátor</i>		Obec Vojka nad Dunajom
<i>Spolupráca (partneri)</i>		
<i>Finančná náročnosť v SKK</i>		10 000 000,-
<i>Verejn é zdroje</i>	<i>miestne zdroje</i>	100 000,-
	<i>regionálne (VUC) zdroje</i>	-
	<i>národné zdroje/štátny rozpočet</i>	-
	<i>zdroje EU</i>	9 900 000,-
	<i>verejné zdroje spolu</i>	10 000 000,-

<i>Súkromné zdroje</i>	<i>podnikatelia</i>	-
	<i>neziskové org.</i>	-
	<i>iné</i>	-
	<i>súkromné zdroje spolu</i>	-
<i>Výstupy</i>		Rozšírený systém verejnej kanalizácie
<i>Užívatelia</i>		Obyvateľstvo, turisti pri rekreačnej zóne
<i>Indikátory monitoringu</i>		Zvýšená ochrana životného prostredia, zlepšená kvalita životného prostredia Počet domácností a organizácií napojených na verejnú kanalizačnú sieť

Projektový zámer: 9/14

<i>Názov projektu</i>		Vybudovanie parkoviska pri rekreačnej zóne
<i>Cieľ projektu</i>		Cieľom projektu je vytvorenie parkovacích miest pre motorové vozidlá pri rekreačnej zóne.
<i>Časový harmonogram</i>		2011
<i>Koordinátor</i>		Obec Vojka nad Dunajom
<i>Spolupráca (partneri)</i>		Komposesorát, miestni podnikatelia
<i>Finančná náročnosť v SKK</i>		2 200 000,-
<i>Verejné zdroje</i>	<i>miestne zdroje</i>	100 000,-
	<i>regionálne (VUC) zdroje</i>	-
	<i>národné zdroje/štátny rozpočet</i>	-
	<i>zdroje EU</i>	1 400 000,-
	<i>verejné zdroje spolu</i>	1 500 000,-
<i>Súkromné zdroje</i>	<i>podnikatelia</i>	500 000,-
	<i>neziskové org.</i>	200 000,-
	<i>iné</i>	-
	<i>súkromné zdroje spolu</i>	700 000,-
<i>Výstupy</i>		Parkovacie miesta pre cca 100 áut
<i>Užívatelia</i>		Turisti, návštevníci obce
<i>Indikátory monitoringu</i>		Rast kvality statickej dopravy pri rekreačnej zóne

Projektový zámer: 9/15

<i>Názov projektu</i>		Kúpa mechanizmov na údržbu miestnych komunikácií
<i>Cieľ projektu</i>		Cieľom projektu je kúpou mechanizmov vybaviť obec technickými prostriedkami slúžiacimi na údržbu miestnej komunikácie.
<i>Časový harmonogram</i>		2008
<i>Koordinátor</i>		Obec Vojka nad Dunajom
<i>Spolupráca (partneri)</i>		
<i>Finančná náročnosť v SKK</i>		5 000 000,-
<i>Verejné zdroje</i>	<i>miestne zdroje</i>	50 000,-
	<i>regionálne (VUC) zdroje</i>	50 000,-
	<i>národné zdroje/štátny rozpočet</i>	-
	<i>zdroje EU</i>	2 400 000,-
	<i>verejné zdroje spolu</i>	2 500 000,-
<i>Súkromné zdroje</i>	<i>podnikatelia</i>	-
	<i>neziskové org.</i>	-

<i>mne zdroje</i>	<i>iné</i>	2 500 000,-
	<i>súkromné zdroje spolu</i>	2 500 000,-
<i>Výstupy</i>		1 traktor + príslušenstvá
<i>Užívatelia</i>		Obyvatelia obce, návštevníci – účastníci cestnej premávky
<i>Indikátory monitoringu</i>		Zlepšená údržba miestnej komunikácie, zlepšenie podmienok cestnej dopravy

Projektový zámer: 9/16

<i>Názov projektu</i>		Ošetrovanie chránených stromov
<i>Cieľ projektu</i>		Projekt rieši zmapovanie zdravotného stavu a druhového zloženia drevín v obci s cieľom zabezpečiť vhodnú starostlivosť o chránené dreviny obce (najmä chemické ošetrovanie, inštalácia opôr a podobne).
<i>Časový harmonogram</i>		2008-2013
<i>Koordinátor</i>		Obec Vojka nad Dunajom
<i>Spolupráca (partneri)</i>		-
<i>Finančná náročnosť v SKK</i>		80 000,-
<i>Verejné zdroje</i>	<i>miestne zdroje</i>	10 000,-
	<i>regionálne (VUC) zdroje</i>	-
	<i>národné zdroje/štátny rozpočet</i>	-
	<i>zdroje EU</i>	70 000,-
	<i>verejné zdroje spolu</i>	80 000,-
<i>Súkromné zdroje</i>	<i>podnikatelia</i>	-
	<i>neziskové org.</i>	-
	<i>iné</i>	-
	<i>súkromné zdroje spolu</i>	-
<i>Výstupy</i>		Ošetrené chránené stromy (2 ks)
<i>Užívatelia</i>		Obyvatelia, návštevníci - turisti
<i>Indikátory monitoringu</i>		Rast atraktivity verejnej zelene, zvýšenie kvality životného prostredia

E. Inštitucionálne a organizačné zabezpečenie

PHSR obce Vojka nad Dunajom je živým dokumentom. Realizácia programu bude dôsledne sledovaná a monitorovaná. Jednotlivé opatrenia a úlohy budú realizované obcou Vojka nad Dunajom, organizáciami zriadenými a založenými obcou, resp. v spolupráci s ďalšími organizáciami a inštitúciami.

Pre udržiavanie a realizáciu PHSR obce Vojka nad Dunajom bude zriadená Koordinačná komisia pre riadenie realizácie PHSR obce Vojka nad Dunajom, ktorej úlohou bude monitorovať celkový proces implementácie stratégie a navrhovať v prípade potreby zmeny v realizácii strategických plánov, ich doplnenie, prípadne prípravu nových dokumentov potrebných pre napĺňanie vízie obce. V Koordinačnej komisii pre riadenie realizácie PHSR obce Vojka nad Dunajom budú zastúpení hlavní predstavitelia samosprávy (starosta, predsedovia komisií pri obecnom zastupiteľstve) s dôrazom na zastúpenie všetkých sektorov a priradenie odborníkov k jednotlivým prioritám.

Proces realizácie PHSR obce Vojka nad Dunajom sa začne po jeho schválení Obecným zastupiteľstvom.

Úlohou Koordinačnej komisie pre riadenie realizácie PHSR obce Vojka nad Dunajom bude:

- schádzať na prehodnocovanie plnenia PHSR obce Vojka nad Dunajom podľa potreby, najmenej jedenkrát polročne,
- jedenkrát ročne podať správu Obecnému zastupiteľstvu o stave realizácie cieľov PHSR obce Vojka nad Dunajom tak, aby bolo zabezpečené včasné splnenie všetkých cieľov,
- prideliť zodpovednosť (hlavnú garanciu) za monitorovanie jednotlivých cieľov akčných plánov svojim jednotlivým členom,
- vzájomne sa informovať o plánoch prípravy a realizovaní projektov za účelom koordinácie aktivít v obci,
- aktualizovať PHSR obce Vojka nad Dunajom (minimálne každý druhý rok) – je to živý, otvorený dokument,
- pravidelne komunikovať s občanmi, podnikateľmi a inštitúciami v obci s cieľom zabezpečiť informovanosť o PHSR obce Vojka nad Dunajom – so stratégiou rozvoja obce bude oboznámená verejnosť prostredníctvom miestnych médií.

Jednotlivé úlohy programu budú realizované pomocou bežných postupov a procedúr obecného úradu a ďalších zúčastnených inštitúcií, pričom rozhodujúcim pre úspech bude monitorovanie a koordinácia týchto úloh uskutočnená určeným odborom (oddelením) obecného úradu alebo príslušnými zodpovednými osobami.

PHSR obce Vojka nad Dunajom je otvorený dokument, ktorý bude reagovať na zmeny v okolí, zmeny potrieb obyvateľov obce Vojka nad Dunajom a legislatívne zmeny. PHSR obce Vojka nad Dunajom bude podliehať priebežným aktualizáciám a hodnoteniam. Vychádza z princípu, že proces plánovania bude úspešný len vtedy, ak sa k nemu bude pristupovať ako k dlhodobému procesu, bude sa orientovať na vyžitie silných stránok a možností územia, na potlačanie slabých stránok a možných ohrození územia a bude sa neustále adaptovať, aktualizovať a prispôsobovať v súlade so zmenami a potrebami sociálno-ekonomického života obce. Otvorenosťou dokumentu sa zabezpečí flexibilita pri určovaní priorít obce, ktoré

musia reagovať na vzniknuté zmeny v danom prostredí a preferenciách obyvateľov.

Aktualizácia PHSR obce Vojka nad Dunajom bude založená na princípe výberu priorít, opatrení, aktivít a projektov, pomocou ktorých je možné dosiahnuť najefektívnejší rozvoj prioritných oblastí obce. Postup bude nasledovný:

1. Koordinačná komisia pre riadenie realizácie PHSR obce Vojka nad Dunajom odporúča zmeny v PHSR obce Vojka nad Dunajom,
2. Obecné zastupiteľstvo schvaľuje PHSR obce Vojka nad Dunajom na ďalšie obdobie.

F. Záver

Dokument PHSR obce Vojka nad Dunajom je rozvojový dokument obce – vyjadruje víziu rozvoja obce založenú na výsledkoch strategického plánovania.

PHSR obce Vojka nad Dunajom je strednodobý programovací dokument s časovým horizontom 6 rokov. Tento programovací dokument bol spracovaný ako podporný dokument pre stanovenie prioritných rozvojových oblastí, strategických cieľov, priorít, opatrení a aktivít rozvoja obce Vojka nad Dunajom.

Z hľadiska štruktúry PHSR obce Vojka nad Dunajom je rozčlenený na štyri základné časti:

- v prvej časti je podrobne analyzovaný reálny stav jednotlivých oblastí územia obce Vojka nad Dunajom,
- v druhej časti je podaná SWOT analýza obce,
- v tretej časti je zostavená rozvojová stratégia, v ktorej sú zadané hlavné priority a opatrenia rozvoja obce Vojka nad Dunajom – navrhované konkrétne aktivity vychádzajú z miestnych podmienok a potrieb a smerujú k zlepšeniu kvality života v obci Vojka nad Dunajom – na toto programovacie obdobie,
- štvrtá časť programového dokumentu obsahuje akčný plán rozvoja obce Vojka nad Dunajom na obdobie 2008-2013.

Vykonateľnosť jednotlivých opatrení a tým dosiahnutie stanovených cieľov bude závisieť od mnohých faktorov, pričom najkritickejšími prvkami sú finančná náročnosť jednotlivých aktivít a nevysporiadané vlastnícke vzťahy.

Schválený PHSR obce Vojka nad Dunajom je otvorený dokument, ktorý sa môže dopĺňať o nové priority, opatrenia a aktivity, resp. môžu sa niektoré opatrenia a aktivity rušiť. PHSR obce Vojka nad Dunajom schvaľuje Obecné zastupiteľstvo vo Vojke nad Dunajom. Monitorovanie a hodnotenie PHSR obce Vojka nad Dunajom realizuje Obecné zastupiteľstvo vo Vojke nad Dunajom.

G. Prílohy

G1. Výbrané rozvojové aktivity obce Vojka nad Dunajom v období 1995-2007

Aktivita	Časový harmonogram	Koordinátor	Finančná náročnosť v SKK	Verejné výdavky v SKK	Verejné výdavky v SKK				Súkromné výdavky v SKK		
					miestne zdroje	regionálne (VUC)	národné /štátny rozpočet	zdroje EU	podnikatelia	neziskové org.	iné
Rekonštrukcia chodníkov v obci – časť na dvoch uliciach	2005-2006	Obec Vojka nad Dunajom	300 000,-	300 000,-	300 000,-	-	-	-	-	-	-
Rekonštrukcia budovy obecného úradu – zníženie stropu a maľovanie stien v kanceláriach	2005	Obec Vojka nad Dunajom	70 000,-	70 000,-	70 000,-	-	-	-	-	-	-
Výmena okien v zasadačke obecného úradu a v kanceláriach	2006	Obec Vojka nad Dunajom	110 000,-	20 000,-	20 000,-	-	-	-	90 000,-	-	-
Materská škola – maľovanie miestností a drobné úpravy	2003	Obec Vojka nad Dunajom	60 000,-	60 000,-	10 000,-	-	50 000,-	-	-	-	-

G2. Monitorovanie rozvoja obce – vybrané ukazovatele kvality dobrého riadenia rozvoja územia

Pomocou uvedených ukazovateľov je možné hodnotiť pozitívne alebo negatívne zmeny v rozvoji územia. V prípade negatívneho vývoja v niektorej z uvedených oblastí môže Koordinačná komisia pre riadenie realizácie PHSR obce Vojka nad Dunajom, ako aj ostatné zodpovedné orgány obce iniciovať zavedenie nových, účinnejších opatrení a aktivít. Navrhované ukazovatele sú akceptované na medzinárodnej úrovni a rešpektujú všetky tri základné dimenzie trvalo udržateľného rozvoja obce: sociálnu dimenziu, ekonomickú dimenziu a environmentálnu dimenziu. Uvedené ukazovatele sa odporúčajú vyhodnocovať každý rok, toto hodnotenie predložiť na rokovanie obecného zastupiteľstva a zároveň s ním oboznámiť občanov obce.

Ukazovateľ	Merná jednotka	Zdroj údajov
Miera nezamestnanosti	Počet	Obec, Úrad práce, sociálnych vecí a rodiny, Štatistický úrad SR
	podiel v %	
Sociálne odkázaní obyvatelia – pod hranicou chudoby	Počet	Obec, Úrad práce, sociálnych vecí a rodiny
	podiel v %	
Prirodzený prírastok obyvateľov	Ročný prírastok v %	Obec, Štatistický úrad SR
Migrácia obyvateľov (pristťahovaní – odsťahovaní)	Ročný prírastok v %	Obec, Štatistický úrad SR
Spokojnosť obyvateľov so sociálnymi službami v obci	% obyvateľov	Dotazníkový prieskum
Zdravie – chorobnosť, úmrtnosť	Počet ochorení a úmrtí na 100 obyv.	Obec, Štatistický úrad SR, Ústav zdravotníckych informácií a štatistiky
Vzdelanosť obyvateľov – VŠ, SŠ	Počet	Obec, Štatistický úrad SR
	Podiel v %	
Objem investícií do skvalitnenia občianskej infraštruktúry obce	SKK, EUR	Obec
Spokojnosť obyvateľov s úrovňou materskej školy v obci	% obyvateľov	Dotazníkový prieskum
Spokojnosť obyvateľov s možnosťami športovania v obci	% obyvateľov	Dotazníkový prieskum
Kultúrne podujatia v obci	Počet	Obec
Spokojnosť obyvateľov s kultúrnym životom v obci	% obyvateľov	Dotazníkový prieskum
Význam neziskového sektora vo verejnom živote	Počet aktívnych mimovládnych organizácií v obci	Ministerstvo vnútra SR, Štatistický úrad SR
Ekonomická výkonnosť obce	Celkový obrat podnikov	Štatistický úrad SR, podnikateľské subjekty
	obrat / obyvateľ	
Odvetvová štruktúra pracovných príležitostí	Podiel pracujúcich v terciárnom a sekundárnom sektore	Obec, podnikateľské subjekty, Štatistický úrad SR
Vytvorené pracovné miesta	Počet vytvorených pracovných miest za jeden rok	Obec, Štatistický úrad SR
Odchádzka za prácou	Počet obyvateľov odchádzajúcich za prácou	Obec, Štatistický úrad SR
	% z ekonomicky aktívnych	

Predpoklady na cestovný ruch a rekreáciu	Počet lôžok	Obec
	Počet stoličiek	Podnikateľské subjekty
	Počet atrakcií	Obec, Podnikateľské subjekty
	Počet prenocovaní v ubytovacích zariadeniach	Obec, Podnikateľské subjekty
	Počet návštevníkov obce	Obec, Podnikateľské subjekty
Propagácia obce ako turisticky významné regionálne centrum	Počet a forma propagácií	Obec
Spokojnosť obyvateľov s úrovňou služieb v obci	% obyvateľov	Dotazníkový prieskum
Spokojnosť obyvateľov s obcou ako miestom pre prácu	% obyvateľov	Dotazníkový prieskum
Výška investícií do skvalitnenia technickej infraštruktúry obce	SKK, EUR	Obec
Spokojnosť obyvateľov s dopravnou infraštruktúrou obce	% obyvateľov	Dotazníkový prieskum
Zníženie nehodovosti	Počet nehôd	Polícia SR
Úbytok poľnohospodárskej pôdy v katastri	Zmena plochy v ha	Výskumný ústav geodézie a kartografie v Bratislave, Správa katastra, obec
Verejný vodovod a kanalizácia	Podiel napojených domácností v %	Obec, Štatistický úrad SR
Kvalita bývania - veľkosť obytnej plochy	m ² na 1 obyvateľa	Obec, Štatistický úrad SR
Kvalita bývania - intenzita výstavby bytov	Počet postavených kolaudovaných bytov	Obec
Bezpečnosť obyvateľov – zaznamenané trestné činy	Počet	Polícia SR, obec
	Podiel na 1000 obyvateľov	
Spokojnosť obyvateľov s obcou ako miestom pre život	% obyvateľov	Dotazníkový prieskum
Náročnosť na zdroje – spotreba elektriky, vody, plynu	Merná jednotka	Energetické podniky
	Merná jednotka/obyv.	
Využívanie obnoviteľných zdrojov energie	% celkovej spotreby	Energetické podniky
Produkcia odpadov podľa kategórií	Produkcia v t na obyv.	Obec
Recyklácia a druhotné využívanie odpadu	Podiel zhodnotenia v %	Obec
Emisie hlavných znečisťujúcich látok	kg, t podľa druhu	Úrad životného prostredia, obec
	Prepočet na obyvateľa	
Kvantita sídelnej zelene – plochy verejnej zelene a inej významnej zelene v intraviláne obce	ha	Obec
	Prepočet na obyvateľa	
Výskyt rizikových faktorov životného prostredia v území – skládky odpadov, devastované a poškodené plochy	ha, % plochy k.ú.	Obec
Spokojnosť obyvateľov so životným prostredím obce	% obyvateľov	Dotazníkový prieskum
Existencia VZN pre ekonomickú, sociálnu a environmentálnu oblasť	Počet, popis	Obec
Podiel finančných prostriedkov na rozvoj obce	SKK, % rozpočtu	Obec
Environmentálna výchova na materskej škole	Počet hodín vyučovania, prednášok	Obec, materská škola
Príspevok občanov k práci miestnej samosprávy a verejnoprospešným aktivitám	Zoznam akcií	Obec

Záujem občanov o rozvoj obce a verejnoprospešné aktivity	% obyvateľov	Dotazníkový prieskum
Informovanosť občanov o práci miestnej samosprávy a problémoch obce	% obyvateľov	Dotazníkový prieskum
Spokojnosť obyvateľov s prácou miestnej samosprávy	% obyvateľov	Dotazníkový prieskum
Spokojnosť návštevníkov s obcou	% návštevníkov	Dotazníkový prieskum

G3. Použité materiály pre spracovanie programového dokumentu

- Korec P. a kolektív (1997): Kraje a okresy Slovenska, Q111, Bratislava
Lukniš a kol. (1972): Slovensko – Príroda, Obzor, Bratislava
Ministerstvo výstavby a regionálneho rozvoja SR (2003): Národný plán regionálneho rozvoja SR, Bratislava
Ministerstvo výstavby a regionálneho rozvoja SR (2007): Národný strategický referenčný rámec Slovenskej republiky 2007-2013, Bratislava
Ministerstvo pôdohospodárstva Slovenskej republiky (2007): Národný strategický plán rozvoja vidieka pre obdobie 2007-2013, Bratislava
Ministerstvo životného prostredia Slovenskej republiky (2001): Národná stratégia trvalo udržateľného rozvoja Slovenskej republiky, Bratislava
Konceptia štátnej bytovej politiky do roku 2010, Bratislava
STRATÉGIA ROZVOJA KONKURENCIESCHOPNOSTI SLOVENSKA DO ROKU 2010 - *Lisabonská stratégia pre Slovensko*, Bratislava
SAV Veda (1978): Vlastivedný slovník obcí na Slovensku, Bratislava
Slovenská akadémia vied, Slovenský úrad geodézie a kartografie (1980): Atlas SSR
Štatistický úrad SR (2003): Sčítanie obyvateľov, domov a bytov 2001
Štatistický úrad SR – Krajská správa Trnava (2004, 2005, 2006): Bulletin 2005/1Q, Bulletin 2005/2Q, Bulletin 2004/1Q, Bulletin 2004/2Q, Bulletin 2005/3Q, Bulletin 2005/4Q, , Bulletin 2006/3Q, Bulletin 2006/4Q
Ministerstvo pôdohospodárstva SR (2003): Plán rozvoja vidieka Slovenskej republiky 2004-2006, Bratislava
Správa o stave životného prostredia Trnavského kraja k roku 2002, SAŽP, Trnava, 2003
Program hospodárskeho a sociálneho rozvoja Trnavského samosprávneho kraja, Trnava, 2003
Územný plán veľkého územného celku Trnavského kraja, Bratislava, 1997
Územný plán veľkého územného celku Trnavský kraj – zmeny a doplnky r. 2003, Bratislava, 2004
Ministerstvo výstavby a regionálneho rozvoja SR (2003) Operačný program Základná infraštruktúra, Bratislava
Ministerstvo výstavby a regionálneho rozvoja SR (2003): SOP – Ľudské zdroje, Bratislava
Ministerstvo výstavby a regionálneho rozvoja SR (2003): SOP – Priemysel a služby, Bratislava
Ministerstvo výstavby a regionálneho rozvoja SR (2003): SOP – Poľnohospodárstvo a rozvoj vidieka, Bratislava
Mapa okresov SR – okres Dunajská Streda, mierka 1 : 50 000, vydal Úrad geodézie a kartografie a katastra SR, 1999
Štatistický úrad SR (2003): Štatistický lexikón obcí SR 2002, Bratislava
Štatistický úrad SR (1994): Štatistický lexikón obcí SR 1992, Bratislava
VKÚ (2002): Podrobný autoatlas - Slovenská republika, 1:100 000, Harmanec
VKÚ (2004): Rybárska mapa SR 1:250 000, Harmanec
Ministerstvo životného prostredia SR (2001): Konceptia územného rozvoja Slovenska 2001, Bratislava
Ministerstvo životného prostredia SR (2002): Atlas krajiny SR, Bratislava
Štatistický úrad SR (2002): Štatistická ročenka regiónov SR, Bratislava
Ministerstvo výstavby a regionálneho rozvoja SR (2004): Metodická príručka pre vypracovanie Programu hospodárskeho a sociálneho rozvoja obce, Bratislava
Ústav zdravotníckych informácií a štatistiky (2003): Health Statistics Yearbook of the Slovak Republic 2002, Bratislava
Ústav informatiky a prognóz školstva (2005): Štatistická ročenka školstva 2005, Bratislava
Okresný úrad v Dunajskej Strede (2002): Program odpadového hospodárstva okresu Dunajská Streda do roku 2005, Dun. Streda
Úrad práce, sociálnych vecí a rodiny v Dunajskej Strede (2007): Nezamestnanosť v obci Vojka nad Dunajom
Operačný program Životné prostredie na roky 2007-2013, Bratislava
Operačný program Doprava na roky 2007-2013, Bratislava
Operačný program Informatizácia spoločnosti na roky 2007-2013, Bratislava
Operačný program Výskum a vývoj na roky 2007-2013, Bratislava
Operačný program Konkurencieschopnosť a hospodársky rast na roky 2007-2013, Bratislava
Operačný program Zdravotníctvo na roky 2007-2013, Bratislava
Operačný program Vzdelávanie na roky 2007-2013, Bratislava
Operačný program Zamestnanosť a sociálna inklúzia na roky 2007-2013, Bratislava
Regionálny operačný program na roky 2007-2013, Bratislava
Program cezhraničnej spolupráce Maďarská republika-Slovenská republika 2007-2013
Program cezhraničnej spolupráce Slovenská republika – Česká republika 2007-2013
Program cezhraničnej spolupráce Slovenská republika – Rakúska spolková republika 2007-2013
Návrh stratégie financovania štrukturálnych fondov a Kohézneho fondu na programové obdobie 2007-2013, Ministerstvo financií SR, Bratislava, 2007
Stratégia konkurencieschopnosti Slovenska do roku 2010, schválená uznesením vlády SR č. 140/2005 a
Stratégia konkurencieschopnosti Slovenska do roku 2010 – Akčné plány, schválené uznesením vlády SR č. 557/2005

Národná stratégia trvalo udržateľného rozvoja SR, schválená uznesením vlády SR č. 978/2001 a Akčný plán trvalo udržateľného rozvoja v SR na roky 2005 – 2010, schválený uznesením vlády SR č. 574/2005
Kohézna politika na podporu rastu a zamestnanosti: Strategické usmernenia Spoločenstva na roky 2007 – 2013

www.upsvar.sk
www.statistics.sk
www.sazp.sk
www.sopsr.sk
www.uzis.sk
www.build.gov.sk